

Obecní úřad Raškovice

stavební úřad

Raškovice 207, 739 04 Pražmo

Archivní značka: 328/A/5/2017/M/LČR/dělení pozemku

Vaše spis. zn.

Naše sp. zn. 255/2011 /SÚ/Olš/328

Datum vyhotovení : 2011-03-23

Poř. č. 1346

Vyřizuje: Ing. Olšar

Tel 558 692 488, Fax 558 692 491

Vypraveno dne: 24 -03- 2011

e-mail: epodatelna@raskovice.cz

Lesy ČR s. p. , IČ 42196451, zastoupené Ing. Janem Rohanem

se sídlem

Lesní správa Frýdek-Místek, Morávka 557, 739 04 Pražmo

VEŘEJNÁ VYHLÁŠKA

ROZHODNUTÍ O DĚLENÍ POZEMKU A ZMĚNĚ VYUŽITÍ ÚZEMÍ

Dne 6. 8. 2010 podaly LČR s. p. , IČ 42196451, zastoupené Ing. Janem Rohanem se sídlem Morávka č. p. 557, 739 04 Pražmo (dále jen „žadatel“), žádost o vydání územního rozhodnutí o změně využití území „**Změna druhu pozemků KN p. č. 2005/115, 1563/23, 1563/24, 2005/117, 1585/2 a díl „a“ PK pozemku p. č. 1567/1“**, které vznikly dle GP 1721-243/2009 ze dne 21. 10. 2009 z druhu pozemku – lesní pozemek do ost. pl. ost. komunikace a vydání územního rozhodnutí o „**Dělení pozemků p. č. 1582 a 1583“** se vznikem dílů „b“ o výměře 131 m² a dílu „c“ o výměře 58 m² dle stejného geometrického plánu a to vše v k. ú. Morávka.

Stavební úřad Obecního úřadu Raškovice (dále jen „stavební úřad“), jako stavební úřad věcně příslušný podle ust. § 13 odst. 1 písm. g) zákona č. 183/2006 Sb., o územním plánování a stavebním řádu (stavební zákon), ve znění pozdějších předpisů (dále jen „stavební zákon“) a místně příslušný podle ust. § 11 zákona č. 500/2004 Sb., správní řád, ve znění pozdějších předpisů (dále jen „správní řád“) rozhodl t a k t o :

Stavební úřad záměr žadatele a účastníka řízení podle ust. § 27 odst. 1 správního řádu Lesy ČR s. p. , IČ 42196451, Lesní správa Frýdek-Místek, se sídlem Morávka 557, 739 04 Pražmo posoudil podle ust. § 90 stavebního zákona, který

s c h v a l u j e

a v souladu s ust. § 82 a § 92 stavebního zákona a ust. § 12 vyhlášky č. 503/2006 Sb., o podrobnější úpravě územního řízení, veřejnoprávní smlouvy a územního opatření,

v y d á v á
územní rozhodnutí o dělení pozemku

„Dělení pozemků p. č. 1582 a 1583“ se vznikem dílů „b“ o výměře 131 m² a dílu „c“ o výměře 58 m² v katastrálním území Morávka tak, jak je zakresleno v GP 1721-243/2009 ze dne 21. 10. 2009

a

v souladu s ust. § 80 odst. 2 písm. e) a § 92 stavebního zákona a ust. § 10 vyhlášky č. 503/2006 Sb., o podrobnější úpravě územního řízení, veřejnoprávní smlouvy a územního opatření,

v y d á v á
územní rozhodnutí o změně využití území

„Změna druhu pozemků KN p. č. 2005/115, 1563/23, 1563/24, 2005/117, 1585/2 a díl „a“ PK pozemku p. č. 1567/1“, které vznikly dle GP 1721-243/2009 ze dne 21. 10. 2009 z druhu pozemku – lesní pozemek do ost. pl. ost. komunikace

Pro dělení pozemku změnu využití území se stanoví tyto podmínky:

1. Rozhodnutí o dělení pozemku se vydává pro dělení pozemku p. č. 1582 ze kterého odměřením vznikne díl „b“ a z pozemku p. č. 1583 vznikne díl „c“ o výměře 58 m², kdy díly jsou sloučeny do pozemku p. č. 1563/22 v katastrálním území Morávka tak, jak je zakresleno v GP 1721-243/2009 ze dne 21. 10. 2009, který je nedílnou součástí tohoto rozhodnutí.
2. Rozhodnutí o změně využití území se vydává pro pozemky 2005/115, 1563/23, 1563/24, 2005/117, 1585/2 a díl „a“ PK pozemku p. č. 1567/1“, které vznikly dle GP 1721-243/2009 ze dne 21. 10. 2009 z druhu pozemku – lesní pozemek do ost. pl. ost. komunikace.
3. Současný charakter pozemku – na pozemku se nachází původní lesní komunikace.
4. Po nabytí právní moci tohoto rozhodnutí, žadatel požádá o zápis změny druhu pozemků do katastru nemovitostí u Katastrálního úřadu pro Moravskoslezský kraj, katastrální pracoviště ve Frýdku – Místku.
5. Toto rozhodnutí neřeší a nejsou jím dotčeny vlastnické ani užívatelské vztahy a neopravňuje k jakékoliv stavební činnosti na uvedených pozemcích (drobným stavbám apod.).
6. Rozhodnutím Krajského úřadu Moravskoslezského kraje, odboru ŽP a Z ze dne 19. 7. 2010 pod č. j. MSK 91265/2010 bylo povoleno trvalé odnětí lesních pozemků plnění funkce lesa pro zaměření původní lesní komunikace a toto rozhodnutí je nedílnou součástí tohoto rozhodnutí.
7. Toto rozhodnutí neopravňuje žadatele k provádění jakýchkoliv stavebních činností na pozemku ve smyslu stavebního zákona.
8. Toto územní rozhodnutí platí 2 roky ode dne nabytí právní moci.
9. Územní rozhodnutí pozbývá platnosti dnem, kdy stavební úřad obdrží sdělení žadatele, že upustil od záměru, ke kterému se rozhodnutí vztahuje; to neplatí, bude-li realizace záměru již zahájena.

Odůvodnění

Dne 6. 8. 2010 podal žadatel žádost o vydání územního rozhodnutí o změně využití území „Změna druhu pozemků KN p. č. 2005/115, 1563/23, 1563/24, 2005/117, 1585/2 a díl „a“ PK pozemku p. č. 1567/1“, které vznikly dle GP 1721-243/2009 ze dne 21. 10. 2009 z druhu pozemku – lesní pozemek do ost. pl. ost. komunikace a vydání územního rozhodnutí o „Dělení pozemků p. č. 1582 a 1583“ se vznikem dílů „b“ o výměře 131 m² a dílu „c“ o výměře 58 m² dle stejného geometrického plánu a to vše v k. ú. Morávka.

Stavební úřad usnesením poznamenaným do spisu ze dne 15. 2. 2011 spojil obě územní řízení z moci úřední.

Stavební úřad opatřením ze dne 15. 2. 2011 podle ust. § 87 odst. 1 stavebního zákona oznámil zahájení územního řízení s veřejným ústním jednáním a k projednané žádosti nařídil účastníkům řízení a dotčeným orgánům veřejné ústní jednání na den 22. 3. 2011, o jehož průběhu byl sepsán protokol. V této lhůtě mohli uplatnit svá závazná stanoviska dotčené orgány, námítky účastníci řízení a veřejnost připomínky.

V průběhu územního řízení nebyly uplatněny žádné námítky účastníků řízení ani připomínky veřejnosti ani nová závazná stanoviska dotčených orgánů. Současně s oznámením zahájení územního řízení stavební úřad určil účastníkům řízení lhůtu pro seznámení se s podklady rozhodnutí podle ust. § 36 odst. 3 správního řádu.

Tohoto oprávnění nikdo z účastníků řízení nevyužil.

Žadatel v řízení prokázal, že je vlastníkem dotčeného pozemku. Žadatel předložil následující doklady:

- Rozhodnutí Krajského úřadu Moravskoslezského kraje, odboru ŽP a Z ze dne 19. 7. 2010 pod č. j. MSK 91265/2010
- závazné stanovisko AOP a krajiny ČR SCHKO Beskydy č. j. 3637/BE/2010 ze dne 24. 8. 2010
- GP 1721-243/2009 ze dne 21. 10. 2009

Stavební úřad zajistil vzájemný soulad předložených závazných stanovisek dotčených orgánů vyžadovaných zvláštními předpisy a zahrnul do podmínek rozhodnutí.

Stavební úřad stanovil okruh účastníků územního řízení v souladu s ust. § 85 stavebního zákona takto:

a) podle ust. § 85 odst. 1 stavebního zákona:

- žadatel - Lesy ČR s. p.
- obec, na jejímž území nabýt požadovaný záměr uskutečněn – obec Morávka

b) podle ust. § 85 odst. 2 stavebního zákona:

- vlastník pozemku nebo stavby, na kterých má být požadovaný záměr uskutečněn, není-li sám žadatelem, nebo ten, kdo má jiné věcné právo k tomuto pozemku nebo stavbě, osoby, jejichž vlastnické nebo jiné věcné právo k sousedním stavbám anebo sousedním pozemkům nebo stavbám na nich může být územním rozhodnutím přímo dotčeno a osoby, o kterých tak stanoví zvláštní předpis - nejsou

V průběhu územního řízení stavební úřad podané žádosti přezkoumal z hledisek uvedených zejména v ust. § 90 stavebního zákona, posoudil předložené žádosti o vydání rozhodnutí o

dělení pozemku a vydání rozhodnutí o změně využití území podle vyhlášky č. 503/2006 Sb., o podrobnější úpravě územního řízení, veřejnoprávní smlouvy a územního opatření a posoudil přiložené doklady. Zjistil, že uskutečněním záměru nejsou ohroženy veřejné zájmy ani nepřiměřeně omezena či ohrožena práva a oprávněné zájmy účastníků řízení.

Protože stavební úřad v průběhu územního řízení neshledal důvody bránící schválení záměru v území, rozhodl tak jak je uvedeno ve výroku tohoto rozhodnutí.

Poučení o opravném prostředku

Proti tomuto rozhodnutí se lze podle ust. § 81 odst. 1, § 83 odst.1 a § 86 odst.1 správního řádu odvolat do 15 dnů ode dne jeho doručení, ke Krajskému úřadu Moravskoslezského kraje, odboru územního plánování, stavebního řádu a kultury, podáním učiněným u Stavebního úřadu Obecního úřadu Raškovice.

Podle ust. § 82 odst.1 správního řádu je nepřipustné odvolání jen proti odůvodnění.

Podle odst. 2 téhož ustanovení musí mít odvolání náležitosti uvedené jako v ust. § 37 odst. 2 správního řádu a musí obsahovat údaje o tom, proti kterému rozhodnutí směřuje, v jakém rozsahu ho napadá a v čem je spatřován rozpor s právními předpisy nebo nesprávnost rozhodnutí nebo řízení, jež mu předcházelo. Odvolání se podává s potřebným počtem stejnopisů tak, aby jeden stejnopis zůstal správnímu orgánu a aby každý účastník dostal jeden stejnopis. Nepodá-li odvolatel potřebný počet stejnopisů, vyhotoví je Stavební úřad Obecního úřadu Raškovice, na jeho náklady.

Ostatní poučení

Toto územní rozhodnutí se podle ust. § 92 odst. 3 stavebního zákona doručuje účastníkům řízení podle ust. § 85 odst. 1 stavebního zákona a dotčeným orgánům jednotlivě. Účastníkům řízení uvedeným v ust. § 85 odst. 2 stavebního zákona se doručuje rovněž jednotlivě, protože obec Krásná nemá schválený územní plán.

Podle ust. § 19 odst.1 a 2 správního řádu se účastníkovi řízení nebo jiné osobě, které je doručováno podle správního řádu doručuje přednostně prostřednictvím veřejné datové sítě do zpřístupněné datové schránky. Není-li možnost písemnost doručit prostřednictvím veřejné datové sítě do datové schránky, lze ji doručit prostřednictvím provozovatele poštovních služeb, může ji doručit správní orgán sám, může být doručena prostřednictvím obecního úřadu, policejního orgánu nebo obecní policie.

Dokument, který byl dodán do datové schránky, je doručen okamžikem, kdy se do datové schránky přihlásí osoba, která má s ohledem na rozsah svého oprávnění přístup k dodanému dokumentu.

Nepřihlásí-li se do datové schránky osoba ve lhůtě 10 dnů ode dne, kdy byl dokument dodán do datové schránky, považuje se tento dokument za doručení posledním dnem této lhůty; to neplatí, vylučuje-li jiný právní předpis náhradní doručení. Osoba, pro niž byla datová schránka zřízena, může za podmínek stanovených jiným právním předpisem žádat o určení

neúčinnosti doručení.

Doručení dokumentu má stejné právní účinky jako doručení do vlastních rukou.

Nebude-li adresát při doručování zastižen, bude písemnost podle ust. § 23 odst. 1 správního řádu uložena. Adresát bude vyzván vložení oznámení o neúspěšném doručení písemnosti do domovní schránky nebo na jiné vhodné místo, aby si uloženu písemnost ve lhůtě 10 dnů vyzvednul; současně se mu sdělí, kde, odkdy a v kterou denní dobu si lze písemnost vyzvednout. Je-li to možné a nevyloučí-li to správní orgán, písemnost se po uplynutí 10 dnů vloží do domovní schránky nebo na jiné vhodné místo, jinak se vrátí správnímu orgánu, který ji vyhotovil.

Zároveň s oznámením o neúspěšném doručení písemnosti se adresát písemně poučí o právních důsledcích, které by jeho případné jednání podle § 24 odst. 1, 3 a 4 správního řádu vyvolalo nebo o možnosti postupu podle § 24 odst. 2 správního řádu. Toto poučení musí obsahovat i označení správního orgánu, který písemnost odesílá a jeho adresu.

Jestliže si adresát uloženu písemnost ve lhůtě 10 dnů ode dne, kdy byla k vyzvednutí připravena, nevyzvedne, písemnost se podle ust. § 24 odst. 1 správního řádu považuje za doručenou posledním dnem této lhůty.

Prokáže-li adresát, že si pro dočasnou nepřítomnost nebo z jiného vážného důvodu nemohl bez svého zavinění uloženu písemnost ve stanovené lhůtě vyzvednout, může za podmínek ust. § 41 správního řádu požádat odesílající správní orgán o určení neplatnosti doručení nebo okamžiku, kdy byla písemnost doručena. Požádat o určení neplatnosti doručení nebo okamžiku, kdy byla písemnost doručena, je možné do 15 dnů ode dne, kdy pominula překážka, která bránila zásilku vyzvednout, nejpozději však do jednoho roku ode dne, kdy měla být zásilka nejpozději vyzvednuta.

Jestliže bude odmítnuto převzetí zásilky, odmítnuto nebo znemožněno předání poučení nebo nebude poskytnuta součinnost nezbytná k řádnému doručení, bude písemnost považována za doručenou dnem, kdy došlo k neúspěšnému pokusu o doručení.

Po dni nabytí právní moci tohoto územního rozhodnutí stavební úřad zašle žadateli dopis, kde formou sdělení bude informovat o termínu nabytí právní moci územního rozhodnutí. Toto sdělení zašle také obci, pokud není stavebním úřadem.



Vedoucí stavebního úřadu

Ing. Ivan **O l š a r**

Příloha rozhodnutí:

- 1x ověřený GP 1721-243/2009 ze dne 21. 10. 2009

Toto územní rozhodnutí se doručuje veřejnou vyhláškou dle ust. § 25 odst. 2 správního řádu tak, že se vyvěsí na úřední desce správního orgánu, který oznámení doručuje, tj. po dobu 15. dnů na úřední desce Obecního úřadu Raškovice na místě tomu obvyklém. Oznámení se zveřejní též způsobem umožňujícím dálkový přístup.

Patnáctým dnem po vyvěšení na úřední desce a zveřejněním na webových stránkách Obce Raškovice se písemnost považuje za doručenou. Dnem vyvěšení je den na úřední desce a webových stránkách správního orgánu, který písemnost doručuje.


Vyvěšeno dne 24 -03- 2011

M.c. 56/d09

Sejmuto dne.....

Obecní úřad RAŠKOVICE
73904 Pražmo
okres Frýdek-Místek

Podpis a razítko orgánu,
který potvrzuje vyvěšení a sejmnutí oznámení



Doručí se:

Účastníkům řízení podle ust. § 85 odst. 1 stavebního zákona (*doporučeně do vl. rukou se zástupem, uložit jen 10 dní, nevracet, vložit do schránky nebo datovou schránkou*):

Lesy České republiky, s. p. Přemyslova 1106, 501 68 Hradec Králové e8jcfns
- Lesy ČR, s. p. , LS F-M, Morávka č. p. 557, 739 04 Pražmo
Obec Morávka, Morávka č. p. 125, 739 04 Pražmo 5r6b2ib

✓ Účastníkům řízení podle ust. § 85 odst. 2 stavebního zákona - jiným účastníkům, jejichž vlastnická nebo jiná práva k pozemkům nebo stavbám na nich, včetně sousedních pozemků a staveb na nich, mohou být rozhodnutím dotčena (*veřejnou vyhláškou*)

Dotčeným orgánům (*datovou schránkou*):

Statutární město Frýdek-Místek Radniční 1148, 738 01 Frýdek-Místek w4wbu9s
- Magistrát města FM, odbor územního a ekonomického rozvoje, Radniční 1148, 738 22 Frýdek-Místek
- Magistrát Města Frýdku-Místku, odbor ŽPaZ (les, půda), Palackého 115, 738 22 Frýdek-Místek

Agentura ochrany přírody a krajiny ČR, Správa CHKO Beskydy, Nádražní 36, 756 61 Rožnov pod Radhoštěm vvedyiy

Na vědomí (*obyčejně*) s žádostí o vyvěšení na úřední desku i elektronickou v souladu s ust. § 25 správního řádu a po sejmnutí vrátit zpět stavebnímu úřadu v Raškovicích:

Obecní úřad Raškovice, Raškovice 207, 739 04 Pražmo

Na vědomí *(obyčejně)*:

Obecní úřad Morávka, Morávka č. p. 125, 739 04 Pražmo - po nabytí právní moci
Magistrát Města Frýdku-Místku, odbor ŽPaZ (les), Palackého 115, 738 22 Frýdek-Místek -
po nabytí právní moci

Správní poplatek vyměřený podle zákona č. 634/2004 Sb., o správních poplatcích, položky
č. 18 písm. a) písm. b) ve výši 1500,- Kč byl zaplacen dne 1. 9. 2010 v hotovosti na stvrzenku
AM 1649665, 1649661.



VÝKAZ DOSAVADNÍHO A NOVÉHO STAVU ÚDAJŮ KATASTRU NEMOVITOSTÍ																				
Dosavadní stav				Nový stav																
Označení pozemku parc. číslem	Výměra parcely		Druh pozemku	Způsob využití	Označení pozemku parc. číslem	Výměra parcely		Druh pozemku	Způsob využití	Typ stavby	Způsob využití	Způsob určení výměr	Porovnání se stavem evidence právních vztahů							
	ha	m ²				ha	m ²						Dle přechází z pozemku označeného v katastru nemovitostí		Číslo listu vlastnictví	Výměra dílu		Označení dílu		
			drvejš. poz. evidencí	PK				ha	m ²											
1563/1	1054	09 47	lesní poz.		1563/1	1054	05 43	lesní poz.		0			1563/1	PK		105	40	54		
					1563/22		4 68	ostat. pl. katastr.komunikace		2			1582		1687		1	31	b	
													1583		1687			58	c	
														1567/1	1687		2	79	a	
					1563/23		97	ostat. pl. katastr.komunikace		2			1563/1	1687				97		
					1563/24		28	ostat. pl. katastr.komunikace		2			1563/1	1687				28		
1582	16	90	ostat. pl. nepodná půda		1582	15	59	ostat. pl. nepodná půda		0			1582		1687	15	59			
1583	79	60	ostat. pl. nepodná půda		1583	79	02	ostat. pl. nepodná půda		0			1583		1687	79	02			
1585	22	87	lesní poz.		1585/1	19	83	lesní poz.		0			1585		1687	19	83			
					1585/2	2	41	ostat. pl. katastr.komunikace		0			1585		1687	2	41			
					1585/3		63	lesní poz.		0			1585		1687			63		
2005/1	1167	51 89	lesní poz.		2005/1	1163	20 33	lesní poz.		0			2005/1		1687	116	32	03		
					2005/115	1	20	ostat. pl. katastr.komunikace		2			2005/1	1687		1	20	02		
					2005/116	2	84	lesní poz.		2			2005/1	1687		2	84	00		
					2005/117		22	ostat. pl. katastr.komunikace		0			2005/1	1687			22	29		
					2005/118		3	lesní poz.		0			2005/1	1687			3	59		
					2005/119		1	lesní poz.		0			2005/1	1687			1	66		
					2222 80 73			Parcely zjednodušené evidence - PK												
1563/1	723	24 93			1563/1	723	23 68			0					1687					
1567/1	2	08 45			1567/1	2	05 66			0					1687					
2005/1	1107	87 96			2005/1	110	35 64			0					1687					

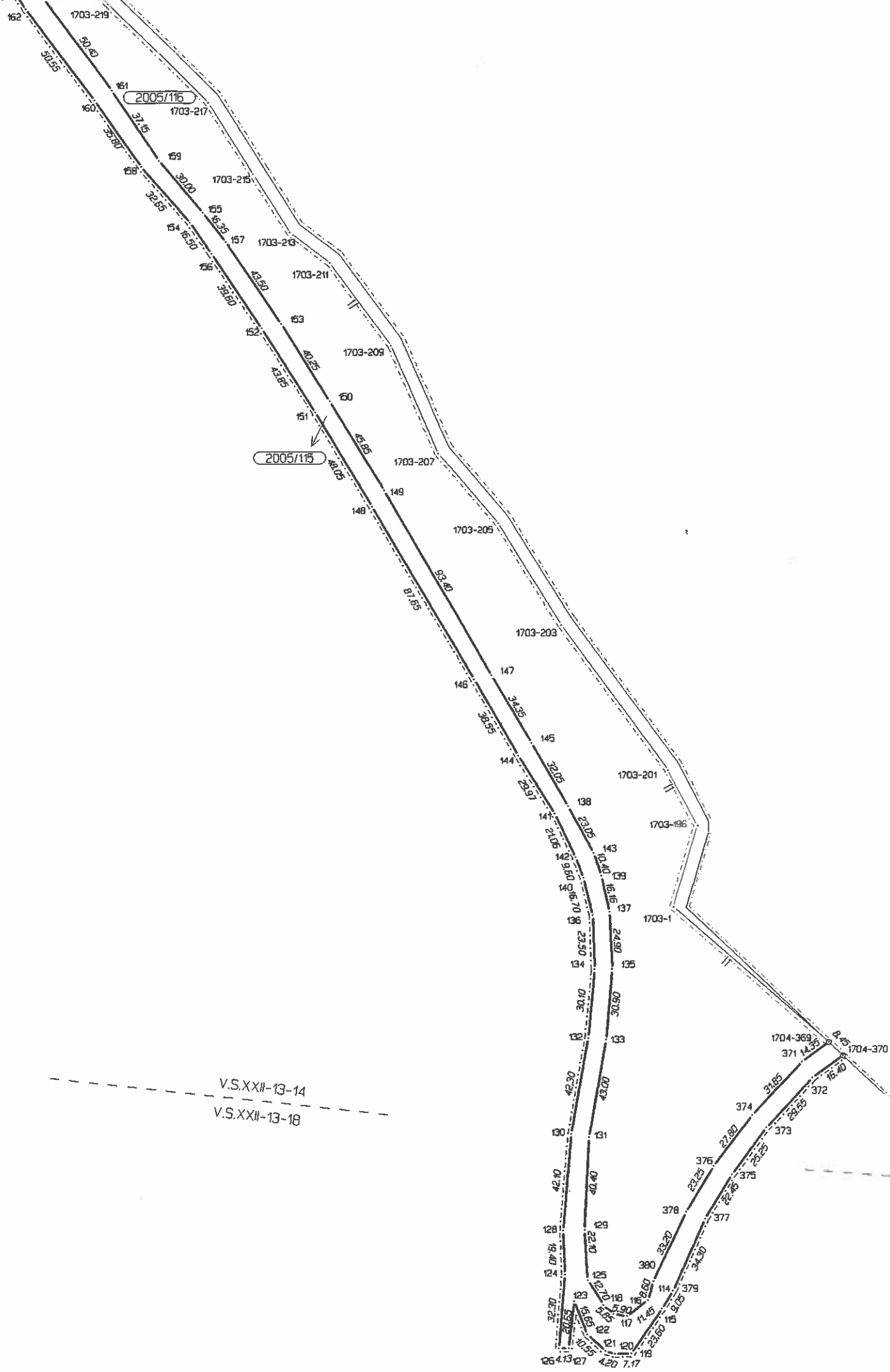
*Bitohov hu op. an 211, kom/81/08/328
 v den 27.3. 2011*

J. M. Blahuta

OBECNÍ ÚŘAD RAŠKOVICE
 Stavební úřad
 739 04 Pražmo
 okres Frýdek-Místek 2

Delit nebo scelovat pozemky lze jen na základě územního rozhodnutí, pokud podmínky pro ně nejsou stanoveny jiným rozhodnutím nebo opatřením.

GEOMETRICKÝ PLÁN pro rozdělení pozemku Vyhotovil: GEOPPOINT Frydlant s.r.o., Nádražní 481, 739 11 Frydlant n.O., IČ: 26819619 Číslo plánu: 1721-243/2009 Okres: Frýdek-Místek Obec: Morávka Katastrální území: Morávka Mapový list: V.S.XXII-13-13,14,18 Kód způsobu určení výměr je určen podle §77 odst. 2 vyhlášky č. 26/2007 Sb. Dosevadmím vlastníkům pozemků byla poskytnuta možnost seznámit se v terénu s průběhem navrhovaných nových hranic, které byly označeny předepsaným způsobem: dřev.kol.	Naležitostmi a přesností odpovídá právním předpisům.  Geometrický plán ověřil úředně oprávněný zeměměřický inženýr: ing. Tomáš Blahuta Dne 21.10.2009 Číslo 290/2009 Úředně oprávněný zeměměřický inženýr odpovídá za odbornou úroveň geometrického plánu, za dosažení předepsané přesnosti a za správnost a úplnost naležitostí podle právních předpisů.	Katastrální úřad, katastrální pracoviště souhlasí s označením parcel.  Souhlas katastrálního úřadu, katastrálního pracoviště potvrdit: Strakošová Dne 20.11.2009 Číslo 2272/2009 Jeden vpravo geometrického plánu a předepsané přílohy jsou uloženy u katastrálního úřadu, katastrálního pracoviště.
---	---	--




2005/116

2005/115

V.S.XXII-13-14

V.S.XXII-13-18



KRAJSKÝ ÚŘAD

MORAVSKOSLEZSKÝ KRAJ

Odbor životního prostředí a zemědělství
28. října 117, 702 18 Ostrava



Lesy České republiky, s.p., se sídlem Přemyslova 1106, 501 68 Hradec Králové Lesní správa Frýdek-Místek	
Datum: 23 -07- 2010	PID:
Jedinečné číslo jednací: 456 / 2010-110	
Množství:	Druh, typ zásilky: 02-17986/ho

Čj: MSK 91265/2010
Sp. zn.: ŽPZ/26779/2010/Hen
221.7 A20
Využije: Ing. Ladislav Hendrich
Odbor: Odbor životního prostředí a zemědělství
Telefon: 595 622 391
Fax: 595 622 396
E-mail: ladislav.hendrich@kr-moravskoslezsky.cz
Datum: 2010-07-19

27/7
→

Rozhodnutí

Krajského úřadu Moravskoslezského kraje, odboru životního prostředí a zemědělství, ve věci žádosti Lesů České republiky s.p., se sídlem Přemyslova 1106, 501 68 Hradec Králové zastoupených Ing. Janem Rohanem, lesním správcem Lesní správy Frýdek-Místek, Morávka 557, 739 04 Pražmo (dále též „žadatel“), o trvalé odnětí částí pozemků p.č. 1585, 1563/1 a 2005/1 v k.ú. Morávka plnění funkcí lesa, pro odstranění nesouladu mezi evidencí katastru nemovitostí a skutečným stavem, t.j. zaměření původní lesní komunikace.

Výroková část:

Krajský úřad Moravskoslezského kraje, odbor životního prostředí a zemědělství (dále jen „krajský úřad“), jako věcně a místně příslušný správní úřad podle § 29 odst. 1 zákona č. 129/2000 Sb., o krajích (krajské zřízení), ve znění pozdějších předpisů, a podle § 48a odst. 1 písm. b) lesního zákona, po provedení správního řízení podle zákona č. 500/2004 Sb., správní řád, ve znění pozdějších předpisů (dále jen „správní řád“), rozhodl takto:

Lesům České republiky s.p., se sídlem Přemyslova 1106, 501 68 Hradec Králové zastoupených Ing. Janem Rohanem, lesním správcem Lesní správy Frýdek-Místek, Morávka 557, 739 04 Pražmo **se podle § 13 odst. 1 lesního zákona povoluje trvalé odnětí následujících lesních pozemků plnění funkcí lesa** pro zaměření původní lesní komunikace

katastrální území	parcelní číslo			plocha v m ²	Vlastník pozemku účastník řízení dle § 27 odst. 1 správního řádu
	dle KN	dle PK	dle GP	trvalé odnětí	
Morávka	1585	-	1585/2	241 ✓	Lesy České republiky s.p. Přemyslova 1106 501 68 Hradec Králové
	1563/1	1563/1	1563/22 díl a	279 ✓	
	1563/1	1563/1	1563/23	97 ✓	
	1563/1	1563/1	1563/24	28 ✓	
	2005/1	2005/1	2005/115	12002 ✓	
	2005/1	2005/1	2005/117	2229 ✓	
Celkem				14846	

Poplatky za odnětí pozemků plnění funkcí lesa se podle § 17 odst. 2 písm. a) lesního zákona nepředepisují, protože tato lesní komunikace slouží hospodaření v lese.

Odůvodnění:

Krajský úřad obdržel výše uvedenou žádost doloženou všemi předepsanými náležitostmi dle § 1 vyhlášky č. 77/1996 Sb., o náležitostech žádosti o odnětí nebo omezení a podrobnostech o ochraně pozemků určených k plnění funkcí lesa. Rozsah odnětí a označení pozemků ve výroku tohoto rozhodnutí je převzat z

Geometrického plánu pro rozdělení pozemků, číslo plánu 1721-243/2009, vyhotoveného společností GEOPOINT Frýdlant s.r.o, Nádražní 481, 739 11 Frýdlant nad Ostravicí. Žadatel je jediným účastníkem řízení. Žádosti se vyhovuje v plném rozsahu.

Poučení:

Proti tomuto rozhodnutí se lze odvolat k Ministerstvu zemědělství podáním učiněným u zdejšího krajského úřadu, a to ve lhůtě 15 dnů ode dne jeho doručení (§ 83 odst. 1 správního řádu).

V odvolání se uvede, v jakém rozsahu se rozhodnutí napadá a dále namítaný rozpor s právními předpisy nebo nesprávnost rozhodnutí nebo řízení. Podané odvolání má v souladu s § 85 odst. 1 správního řádu odkladný účinek. Odvolání jen proti odůvodnění rozhodnutí je nepřipustné.

„otisk úředního razítka“

Ing. Milan Machač v.r.
vedoucí oddělení
hodnocení vlivů na životní prostředí a lesního hospodářství

Za správnost vyhotovení: Ing. Ladislav Hendrich

Rozdělovník

Účastník řízení:

- Lesy České republiky s.p., se sídlem Přemyslova 1106, 501 68 Hradec Králové zastoupené Ing. Janem Rohanem, lesním správcem Lesní správy Frýdek-Místek, Morávka 557, 739 04 Pražmo

Na vědomí:

- Statutární město Frýdek-Místek, odbor životního prostředí a zemědělství, Radniční 1148, 738 22 Frýdek-Místek