

Obecní úřad Raškovice
stavební úřad
Raškovice 207, 739 04 Pražmo

Archivní značka:328/A/5/2017/M/RD/352

Vaše sp.zn:

Naše sp.zn:1103/2011/SÚ/Žŕr/328

Poř.č.4147/11

Zpracovatel a oprávněná úřední osoba: Jana Žůrková

Tel 558 692 279, 724 903 486, Fax 558 692 220

e-mail:epodatelna@raskovice.cz

Datum vytvoření: 26.9.2011

Vypraveno dne: 29.9.2011

Jan B L A H U T A , Morávka 352, 739 04 Pražmo

VEŘEJNÁ VYHLÁŠKA
ROZHODNUTÍ O UMÍSTĚNÍ STAVBY

Dne 13.7.2011 podal Jan Blahuta, nar.14.4.1963, trvale bytem Morávka 352, 739 04 Pražmo (dále jen „žadatel“), žádost o vydání územního rozhodnutí o umístění stavby „Přístřešek na auto a kůlna na dříví u rodinného domu č.p.352“ na pozemku parc.č.1042/27 v katastrálním území Morávka.

Stavební úřad Obecního úřadu Raškovice (dále jen „stavební úřad“), jako stavební úřad věcně příslušný podle ust. § 13 odst. 1 písm. g) zákona č. 183/2006 Sb., o územním plánování a stavebním řádu (stavební zákon), ve znění pozdějších předpisů (dále jen „stavební zákon“) a místně příslušný podle ust. § 11 zákona č. 500/2004 Sb., správní řád, ve znění pozdějších předpisů (dále jen „správní řád“) posoudil záměr podle ust. § 90 stavebního zákona a

s c h v a l u j e

žadateli a účastníkovi řízení podle ust. § 27 odst. 1 správního řádu

Janovi Blahutovi, nar.14.4.1963, trvale bytem Morávka 352, 739 04 Pražmo

podle ust. § 79 a § 92 stavebního zákona a ust. § 9 vyhlášky č. 503/2006 Sb., o podrobnější úpravě územního řízení, veřejnoprávní smlouvy a územního opatření, navržený záměr a

v y d á v á

územní rozhodnutí o umístění stavby

„Přístřešek na auto a kůlna na dříví u rodinného domu č.p.352“ na pozemku parc.č.1042/27 v katastrálním území Morávka.

Pro umístění, provedení a užívání stavby se stanoví tyto podmínky:

1. Stavba přístřešku na auto u rodinného domu č.p.352 (dále jen „přístřešek“) bude umístěna na pozemku parc.č.1042/27 v katastrálním území Morávka ve vzdálenosti 0,50 m od společné hranice s pozemkem parc.č.1042/5 a ve vzdálenosti 0,50 m od společné hranice s pozemkem parc.č.1042/14 tak, jak je zakresleno v situačním výkresu v měř.1:250 a v katastrální mapě v měř.1:2880, které jsou nedílnou součástí tohoto rozhodnutí, formou přílohy.
2. Stavba kůlny na nářadí u rodinného domu č.p.352 (dále jen „kůlna“) bude umístěna na pozemku parc.č.1042/27 v katastrálním území Morávka ve vzdálenosti 0,50 m od společné hranice s pozemkem parc.č.1042/14, ve vzdálenosti 16,00 m od společné hranice s pozemkem parc.č.1042/5 a ve vzdálenosti 7,50 m od SV společné hranice s pozemkem parc.č.1042/13 tak, jak je zakresleno v situačním výkresu v měř.1:250 a v katastrální mapě v měř.1:2880, které jsou nedílnou součástí tohoto rozhodnutí, formou přílohy.
3. Přístřešek bude o půdorysném rozměru 5,00 m x 4,80 m = 24 m² a výšce 4,70 m od stávajícího terénu. Bude přízemní, nepodsklepený, se sedlovou střechou o sklonu 38°, celodřevěné konstrukce v betonových patkách, střešní krytina bude hnědá šindelová. Orientace hřebene střechy bude SZ – JV, podlaha bude zpevněná z dlažby.
4. Kůlna bude o půdorysném rozměru 6,250 m x 4,00 m = 25 m² a výšce 2,60 – 3,20 m od stávajícího terénu. Bude přízemní, nepodsklepený, s pultovou střechou o sklonu 5°, ocelové a dřevěné konstrukce kotvené v betonových prážkách a ve stěně RD, střešní krytina bude plechová červenohnědá v profilu tašky, podlaha bude zpevněná z dlažby.
5. Přístřešek i kůlna budou bez napojení na elektřinu, vodu, budou bez vytápění, nebudou v nich vznikat odpadní vody splaškové a dešťové vody okapní budou svedeny do trativodu na pozemek parc.č.1042/27 do trativodu u RD 352.
6. Pro uskutečnění umístěvané stavby se jako stavební pozemek vymezuje pozemek parc.č.1042/27 v katastrálním území Morávka.
7. Přístřešek i kůlna jsou stavbami podle ust. § 103 odst. 1 písm. a) bod 1 a dále již nevyžadují stavební povolení ani ohlášení a mohou být provedeny po nabytí právní moci tohoto rozhodnutí. Budou plnit doplňkovou funkci ke stavbě rodinného domu č.p.352.

8. Pro provedení stavby se stanovují tyto podmínky:
- a) Stavba bude provedena podle ověřené dokumentace v územním řízení; případné změny stavby nesmí být provedeny bez předchozího povolení stavebního úřadu.
 - b) Při provádění stavby je nutno dodržovat předpisy týkající se bezpečnosti práce a technických zařízení a zajistit ochranu zdraví a života osob na staveništi.
 - c) Při stavbě budou dodržena ustanovení vyhlášky č.268/2009 Sb., o technických požadavcích na stavby, upravující požadavky na provádění stavebních konstrukcí a technických zařízení staveb, a na ně navazující ustanovení příslušných českých technických norem.
 - d) Zhotovitel stavby je povinen provádět stavbu v souladu s tímto rozhodnutím a s ověřenou dokumentací, dodržet obecné požadavky na výstavbu, popřípadě jiné technické předpisy a technické normy a zajistit dodržování povinností k ochraně života, zdraví, životního prostředí a bezpečnosti práce vyplývající ze zvláštních právních předpisů.
 - e) Žadatel je povinen zajistit, aby na stavbě nebo na staveništi byla k dispozici ověřená dokumentace stavby a všechny doklady týkající se provádění stavby, popřípadě jejich kopie.
 - f) Při realizaci stavby budou dodrženy podmínky stanovené ve stanoviscích:
 - ČEZ Distribuce a.s. ze dne 16.2.2011 pod č.j.1031796200
 - Telefónica O2 Czech Republic a.s. ze dne 18.1.2011 pod č.j.7806/11
 - RWE Distribuční služby s.r.o. ze dne 30.8.2011 pod č.j.6283/11/151
9. Stavba nemusí být zajištěna proti účinkům poddolování a nevyžaduje realizaci proti radonovým opatření.
10. Užívání stavby po jejím provedení nepodléhá žádné oznamovací povinnosti a stavba může být užívána.

Toto územní rozhodnutí platí 2 roky ode dne nabytí právní moci.

Podmínky územního rozhodnutí o umístění stavby platí po dobu trvání stavby.

Územní rozhodnutí pozbývá platnosti dnem, kdy stavební úřad obdrží sdělení žadatele, že upustil od záměru, ke kterému se rozhodnutí vztahuje; to neplatí, bude-li realizace záměru již zahájena.

Územní rozhodnutí pozbývá platnosti též dnem, kdy stavební úřad obdrží sdělení žadatele, že upustil od záměru, ke kterému se rozhodnutí vztahuje; to neplatí, bude-li realizace záměru již zahájena.

Odůvodnění

Dne 13.7.2011 podal žadatel žádost o vydání územního rozhodnutí o umístění stavby „Přístřešek na auto a kůlna na dříví u rodinného domu č.p.352“ na pozemku parc.č.1042/27 v katastrálním území Morávka. Uvedeným dnem bylo zahájeno územní řízení o umístění stavby.

Stavební úřad opatřením ze dne 9.8.2011 oznámil veřejnou vyhláškou zahájení územního řízení s veřejným ústním jednáním a nařídil účastníkům řízení a dotčeným orgánům k projednávání žádosti podle ust. § 87 odst. 1 stavebního zákona veřejné ústní jednání na den 13.9.2011, o jehož průběhu byl sepsán protokol. V této lhůtě mohli uplatnit svá závazná stanoviska dotčené orgány, námitky účastníci řízení a veřejnost připomínky.

V průběhu řízení nebyly podány žádné námitky účastníků řízení ani připomínky veřejnosti ani závazná stanoviska dotčených orgánů. Současně s oznámením zahájení územního řízení stavební úřad určil účastníkům řízení lhůtu pro seznámení se s podklady rozhodnutí podle ust. § 36 odst. 3 správního řádu. Tohoto svého oprávnění nikdo nevyužil.

Předmětná stavba je umístěna podle schváleného územního plánu Obce Morávka v zastavěném území a je stavbou přípustnou, jako stavba doplňková ke stavbě hlavní. Požadovanou stavbu lze v území umístit, aniž by byly narušeny urbanistické nebo architektonické podmínky v území.

Navrhovaná stavba vyhovuje požadavkům vyhlášky č. 501/2006 Sb., o obecných požadavcích na využívání území a vyhovuje technickým požadavkům na stavby, jenž jsou stanoveny vyhláškou č. 268/2009 Sb., o technických požadavcích na stavby. Žadatel v řízení prokázal, že je vlastníkem dotčeného pozemku. Dotčené orgány ve svých závazných stanoviscích nestanovily žádné podmínky. Žadatel nepředložil takové doklady, aby mohlo být ve věci vedeno zjednodušené územní řízení.

Žádost byla doložena těmito doklady a podklady:

- závazným stanoviskem SCHKO Beskydy ze dne 30.5.2011 pod č.j. 2017/BE/2011
- závazným stanoviskem Magistrátu města Frýdku — Místku, odbor ŽP a Z — les ze dne 24.1.2011 pod č.j. MMFM 5587/2011
- stanoviskem ČEZ Distribuce a.s. ze dne 16.2.2011 pod č.j. 1031796200
- stanoviskem RWE Distribuční služby s.r.o. ze dne 30.8.2011 pod č.j. 6283/11/151
- stanoviskem SmVaK Ostrava a.s. ze dne 18.1.2011 pod č.j. 9773/V000485/RR339400617/2011/LE
- stanoviskem Telefónica O2 Czech Republic a.s. ze dne 18.1.2013 pod č.j. 7806/11
- dokumentací stavby
- stanoviskem silničního správního úřadu Obce Morávka ze dne 16.5.2011 pod č.j. 2011/Šv
- rozhodnutím stavebního úřadu v Raškovicích o povolení výjimky ze dne 10.8.2011 pod sp.zn. 377/2011/Žur/337

Stavební úřad zajistil vzájemný soulad předložených závazných stanovisek dotčených orgánů vyžadovaných zvláštními předpisy.

Stavební úřad stanovil okruh účastníků řízení v souladu s ust. § 85 stavebního zákona následovně:

- žadatel — Jan Blahuta
- obec, na jejímž území má být požadovaný záměr uskutečněn — Obec Morávka

- vlastník pozemku nebo stavby, na kterých má být požadovaný záměr uskutečněn, není-li sám žadatelem, nebo ten, kdo má jiné věcné právo k tomuto pozemku nebo stavbě; osoby, jejichž vlastnické nebo jiné věcné právo k sousedním stavbám anebo sousedním pozemkům nebo stavbám na nich může být územním rozhodnutím přímo dotčeno; osoby, o kterých tak stanoví zvláštní právní předpis a společenství vlastníků jednotek podle zvláštního právního předpisu – Jaroslav Kopřiva, ČEZ Distribuce a.s., RWE Distribuční služby s.r.o. a SmVak Ostrava a.s.

V průběhu územního řízení stavební úřad podanou žádost přezkoumal z hledisek uvedených zejména v ust. § 90 stavebního zákona, posoudil předloženou žádost o vydání rozhodnutí o umístění stavby - přílohu č.3 vyhlášky č.503/2006 Sb., o podrobnější úpravě územního řízení, veřejnoprávní smlouvy a územního opatření a posoudil připojené doklady podle ust. § 86 stavebního zákona a ust. § 3 vyhlášky č.503/2006 Sb. Zjistil, že uskutečněním stavby nejsou ohroženy veřejné zájmy ani nepřiměřeně omezena či ohrožena práva a oprávněné zájmy účastníků řízení. Protože stavební úřad v průběhu územního řízení neshledal důvody bránící schválení záměru umístit a provést předmětnou stavbu v území, rozhodl způsobem uvedeným ve výroku tohoto rozhodnutí.

Poučení o opravném prostředku

Proti tomuto rozhodnutí se lze podle ust. § 81 odst.1, § 83 odst.1 a § 86 odst.1 správního řádu odvolat do 15 dnů ode dne jeho doručení, ke Krajskému úřadu Moravskoslezského kraje, odboru územního plánování, stavebního řádu a kultury, podáním učiněným u Stavebního úřadu Obecního úřadu Raškovice.

Podle ust. § 82 odst.1 správního řádu je nepřipustné odvolání jen proti odůvodnění.

Podle odst.2 téhož ustanovení musí mít odvolání náležitosti uvedené jako v ust. § 37 odst.2 správního řádu a musí obsahovat údaje o tom, proti kterému rozhodnutí směřuje, v jakém rozsahu ho napadá a v čem je spatřován rozpor s právními předpisy nebo nesprávnost rozhodnutí nebo řízení, jež mu předcházelo. Odvolání se podává s potřebným počtem stejnopisů tak, aby jeden stejnopis zůstal správnímu orgánu a aby každý účastník dostal jeden stejnopis. Nepodá-li odvolatel potřebný počet stejnopisů, vyhotoví je Stavební úřad Obecního úřadu Raškovice, na jeho náklady.

Ostatní poučení

Toto územní rozhodnutí se podle ust. § 92 odst.3 stavebního zákona doručuje účastníkům řízení podle ust. § 85 odst.1 stavebního zákona a dotčeným orgánům jednotlivě. Účastníkům řízení uvedeným v ust. § 85 odst.2 stavebního zákona se doručuje veřejnou vyhláškou.

Podle ust. § 19 odst. 1 a 2 správního řádu se účastníkovi řízení nebo jiné osobě, které je doručováno podle správního řádu doručuje přednostně prostřednictvím veřejné datové sítě do zpřístupněné datové schránky. Není-li možnost písemnost doručit prostřednictvím veřejné datové sítě do datové schránky, lze ji doručit prostřednictvím provozovatele poštovních služeb, může ji doručit správní orgán sám, může být doručena prostřednictvím obecního úřadu, policejního orgánu nebo obecní policie.

Dokument, který byl dodán do datové schránky, je doručen okamžikem, kdy se do datové schránky přihlásí osoba, která má s ohledem na rozsah svého oprávnění přístup k dodanému dokumentu.

Nepřihlásí-li se do datové schránky osoba ve lhůtě 10 dnů ode dne, kdy byl dokument dodán do datové schránky, považuje se tento dokument za doručený posledním dnem této lhůty; to neplatí, vylučuje-li jiný právní předpis náhradní doručení. Osoba, pro niž byla datová schránka zřízena, může za podmínek stanovených jiným právním předpisem žádat o určení neúčinnosti doručení.

Doručení dokumentu má stejné právní účinky jako doručení do vlastních rukou.

Nebude-li adresát při doručování zastížen, bude písemnost podle ust. § 23 odst. 1 správního řádu uložena. Adresát bude vyzván vložím oznámení o neúspěšném doručení písemnosti do domovní schránky nebo na jiné vhodné místo, aby si uloženu písemnost ve lhůtě 10 dnů vyzvednul; současně se mu sdělí, kde, odkdy a v kterou denní dobu si lze písemnost vyzvednout. Je-li to možné a nevyloučí-li to správní orgán, písemnost se po uplynutí 10 dnů vloží do domovní schránky nebo na jiné vhodné místo, jinak se vrátí správnímu orgánu, který ji vyhotovil.

Zároveň s oznámením o neúspěšném doručení písemnosti se adresát písemně poučí o právních důsledcích, které by jeho případné jednání podle § 24 odst. 1, 3 a 4 správního řádu vyvolalo nebo o možnosti postupu podle § 24 odst. 2 správního řádu. Toto poučení musí obsahovat i označení správního orgánu, který písemnost odesílá a jeho adresu.

Jestliže si adresát uloženu písemnost ve lhůtě 10 dnů ode dne, kdy byla k vyzvednutí připravena, nevyzvedne, písemnost se podle ust. § 24 odst. 1 správního řádu považuje za doručenou posledním dnem této lhůty.

Prokáže-li adresát, že si pro dočasnou nepřítomnost nebo z jiného vážného důvodu nemohl bez svého zavinění uloženu písemnost ve stanovené lhůtě vyzvednout, může za podmínek ust. § 41 správního řádu požádat odesílající správní orgán o určení neplatnosti doručení nebo okamžiku, kdy byla písemnost doručena. Požádat o určení neplatnosti doručení nebo okamžiku, kdy byla písemnost doručena, je možné do 15 dnů ode dne, kdy pominula překážka, která bránila zásilku vyzvednout, nejpozději však do jednoho roku ode dne, kdy měla být zásilka nejpozději vyzvednuta.

Jestliže bude odmítnuto převzetí zásilky, odmítnuto nebo znemožněno předání poučení nebo nebude poskytnuta součinnost nezbytná k řádnému doručení, bude písemnost považována za doručenou dnem, kdy došlo k neúspěšnému pokusu o doručení.

Doručení veřejnou vyhláškou se provede tak, že se písemnost vyvěsí na úřední desce správního orgánu, který písemnost doručuje. Patnáctým dnem po vyvěšení se písemnost považuje za doručenou, byla-li v této lhůtě splněna i povinnost, že se písemnost zveřejní též způsobem umožňující dálkový přístup.

Po dni nabytí právní moci tohoto územního rozhodnutí stavební úřad zašle žadateli jedno vyhotovení územního rozhodnutí opatřené záznamem o účinnosti spolu s ověřenou grafickou přílohou v měřítku katastrální mapy a s ověřenou dokumentací stavby. Územní rozhodnutí opatřené záznamem o účinnosti zašle také obci, pokud není stavebním úřadem.

za správnost vyhotovení
referent stavebního úřadu
Jana Žůrková




vedoucí stavebního úřadu
Ing. Ivan Olšar v.r.

Tato písemnost musí být vyvěšena nejméně po dobu 15 dnů:

- na úřední desce Obecního úřadu Raškovice

Dnem vyvěšení je den vyvěšení na úřední desce správního orgánu, který písemnost doručuje. Písemnost se zveřejní téhož dne na elektronické úřední desce www.raskovice.cz. Patnáctým dnem po vyvěšení se písemnost považuje za doručenou a teprve poté vznikají s doručením související právní následky, zejména začínají běžet navazující procesní lhůty.

Vyvěšeno dne:.....

Sejmuto dne:.....

kr. a. : 1142/2011

Obecní úřad RAŠKOVICE
73904 Praha 0
okres Fydek-Miřetok



Doručí se:

1. Účastníkům řízení podle ust. § 85 odst. 1 stavebního zákona *(doporučeně do vložky se zástupem, uložit jen 10 dní, nevracet, vložit do schránky nebo datovou schránkou).*
Jan Blahuta, Morávka 352, 739 04 Pražmo
Obec Morávka, Morávka 125, 739 04 Pražmo — DS 5r6b2ib
2. Účastníkům řízení podle ust. § 85 odst. 2 stavebního zákona *(veřejnou vyhláškou).*
Jaroslav Kopřiva, Morávka 244, 739 04 Pražmo
ČEZ Distribuce a.s., Teplická 874/8, 405 02 Děčín IV. — Podmokly
- č.j.1031796200
RWE Distribuční služby, s.r.o., Plynárenská 499/1, 657 02 Brno
- č.j.1571/10/151
SmVaK Ostrava a.s., 28.října 169, 709 45 Ostrava
- č.j.9773/V000485/RR339400617/2011/LE
3. Dotčeným orgánům *(datovou schránkou).*
Agentura ochrany přírody a krajiny ČR, Nuselská 236/39, 140 00 Praha 4 — Nusle
- pobočka Správa CHKO Beskydy, Nádražní 36, 756 61 Rožnov p/R - vvedyiy
- č.j.1041/BE/2010
Statutární město Frýdek — Místek, Radniční 1148, 738 01 Frýdek — Místek — DS w4wbu9s
- Magistrát města Frýdku — Místku, odbor ŽP a Z - les, Palackého 115, 738 02 FM
- č.j.MMFM 5587/2011
- Magistrát města Frýdku — Místku, odbor ÚR a SŘ, Radniční 1148, 738 01 FM
4. Na vědomí *(obyčejně)* s žádostí o vyvěšení na úřední desku a elektronickou úřední desku a po sejmutí vrátit zpět stavebnímu úřadu v Raškovících:
Obecní úřad Raškovice - podatelna, Raškovice 207, 739 04 Pražmo

Správní poplatek vyměřený podle zákona č.634/2004 Sb., o správních poplatcích, položky č.18 písm.a) ve výši 1.000,- Kč byl zaplacen v hotovosti dne 10.8.2011 na stvrzenku č.AM 1659615, pod v.s.13110019.











KÚ pro Moravskoslezský kraj Katastrální pracoviště F-M	Okres FRÝDEK-MÍSTEK	Obec RASKOVICE	Datum 10.2.20
Kat. území MORAVKVA	Mapový list XXI-13/6, XXI-13/4	Měřička AIT-11001	Podpis <i>[Signature]</i>
<h1>KOPIE KATASTRÁLNÍ MAPY</h1>			Číslo 12. 013/2. Razítko

Vyhotovil *MARTIKOVÁ*

CELKOVÁ SITUACE

M: 1:250

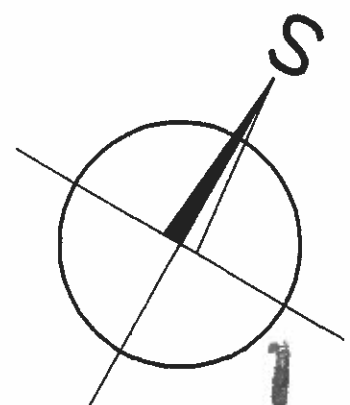
LEGENDA

-  NOVOSTAVBA PŘÍSTŘEŠKU PRO ZAHR. TECHNIKU A NÁŘADÍ A PŘÍSTŘ. NA AUTO
-  STÁVAJÍCÍ OBJEKTY
-  STÁVAJÍCÍ SJEZ, ZPEVNĚNÉ PLOCHY
-  NOVÉ ZPEVNĚNÉ PLOCHY-ZÁMKOVÁ DLAŽBA
-  HRANICE STAVEBNÍ PARCELY - STÁVAJÍCÍ OPLOCENÍ
-  STÁVAJÍCÍ PŘÍPOJKA VODY HDPE 100 DN 32
-  STÁVAJÍCÍ PŘÍPOJKA NN, PŘÍVOD ELEKTRO DO RD
-  STÁVAJÍCÍ PŘÍVOD PLYNU DO RD

POZNÁMKA

V MÍSTECH KŘÍŽENÍ PŘÍPOJKY (PŘÍVODU) PLYNU DO RODINNÉHO DOMKU S NOVÝMI OBJEKTY NENÍ MOŽNÉ PROVÉST ZÁKL. KONSTRUKCI JAK PŘÍSTŘ. PRO ZASHR. TECHNIKU A NÁŘADÍ TAK PŘÍSTŘEŠKU PRO AUTO. DÁLE JE NUTNO DODRŽET OCHRANNÉ PÁSMO OD OSY POTRUBÍ NA KAŽDOU STRANU 1,00 M.

VR o m. Blahuta 10/11
 OBEZNÍ ÚŘAD PRAŽMOVICE
 Stavební úřad
 739 04 Pražmo
 okres Frýdek-Místek
 28.9.2011 1103/2011



KRESLIL: Ing. TUREČEK	VED.PROJ.: Ing. TUREČEK	Ing. Drahoš TUREČEK Morávka 575 739 04 Pražmo
PROJEKTANT: Ing. TUREČEK	SCHVÁLIL:	
Kontroloval:		
INVESTOR: p. Jan BLAHUTA, Morávka 352, 739 04 Pražmo	Č.ZAK.: 271-T-SOD-2011	
STAVBA: PŘÍSTŘEŠEK PRO ZAHR. TECHNIKU A ZAHR. NÁŘADÍ, PŘÍSTŘEŠEK NA AUTO K RODINNÉMU DOMKU č. 352 NA MORÁVCE parcela č. 1042/27	STUPEŇ: PROJEKT	
	DATUM: DUBEN 2011	
	MĚŘÍTKO: 1:250	
OBSAH: CELKOVÁ SITUACE	ARCH. ČÍSLO:	ČÍSLO VÝKRESU: D.b.

