

Obecní úřad Raškovice

stavební úřad

Raškovice 207, 739 04 Pražmo

Archivní značka:328/A/5/2019/M/RCH/0274

Vaše sp.zn:

Naše sp.zn:1154/2012/SÚ/Žūr/328

Poř.č.139/13

Zpracovatel a oprávněná úřední osoba: Jana Žůrková

Tel 558 692 279, 724 903 486, Fax 558 692 220

e-mail:epodatelna@raskovice.cz

Datum vytvoření: 10.1.2013

Vypraveno dne: 15.1.2013

Ing.Hana CIGLEROVÁ, Proskovická 665/67, 700 30 Ostrava — Jih — Výškovice

VEŘEJNÁ VYHLÁŠKA

ROZHODNUTÍ O UMÍSTĚNÍ STAVBY

Dne 3.9.2012 podal žadatel Ing.Hana Ciglerová, nar.3.3.1958, trvale bytem Proskovická 665/67, 700 30 Ostrava - Výškovice (dále jen „žadatel“), žádost o vydání územního rozhodnutí o umístění stavby „Studna k rekreační chatě č.ev.0274“ na pozemku parc.č.1077/48 včetně přípojky vody na pozemcích parc.č.1077/48, 1069/15, 1069/10 a st.1588 v katastrálním území Morávka.

Stavební úřad Obecního úřadu Raškovice (dále jen „stavební úřad“), jako stavební úřad věcně příslušný podle ust.§ 13 odst.1 písm.g) zákona č.183/2006 Sb., o územním plánování a stavebním řádu (stavební zákon), ve znění pozdějších předpisů (dále jen „stavební zákon“) a místně příslušný podle ust.§ 11 zákona č.500/2004 Sb., správní řád, ve znění pozdějších předpisů (dále jen „správní řád“) posoudil záměr podle ust.§ 90 stavebního zákona a

s c h v a l u j e

žadateli a účastníkovi řízení podle ust.§ 27 odst.1 správního řádu

Ing.Haně Ciglerové, nar.3.3.1958, trvale bytem Proskovická 665/67, 700 30 Ostrava — Jih — Výškovice

podle ust.§ 79 a 92 stavebního zákona a ust.§ 9 vyhlášky č.503/2006 Sb., o podrobnější úpravě územního řízení, veřejnoprávní smlouvy a územního opatření, navržený záměr a

v y d á v á

územní rozhodnutí o umístění stavby

„Studna k rekreační chatě č.ev.0274“ na pozemku parc.č.1077/48 včetně přípojky vody na pozemcích parc.č.1077/48, 1069/15, 1069/10 a st.1588 v katastrálním území Morávka (dále jen „stavba“).

Pro umístění, projektovou přípravu a realizaci stavby se stanoví tyto podmínky:

1. Studna bude umístěna na pozemku parc.č.1077/48 v katastrálním území Morávka ve vzdálenosti 2,70 m od společné hranice s pozemkem parc.č.1069/15, ve vzdálenosti 6,30 m od společné hranice s pozemkem parc.č.1077/6, ve vzdálenosti 10,20 m od společné hranice s pozemkem parc.č.1077/47, ve vzdálenosti 4,40 m od společné hranice s pozemkem parc.č.1077/49, ve vzdálenosti 1,50 m od veřejné pozemní komunikace vedoucí pozemkem parc.č.1077/48 a ve vzdálenostech větších, než 12 m od stávajících žump u rekreačních chat tak, jak je zakresleno ve snímku katastrální mapy v měř.1:2880 a v situačním výkresu v měř.1:250, které jsou nedílnou součástí tohoto rozhodnutí formou příloh.
2. Přípojka vody bude umístěna na pozemcích parc.č.1077/48, 1069/15, 1069/10 a st.1588 tak, jak je zakresleno ve snímku katastrální mapy v měř.1:2880 a v situačním výkresu v měř.1:250, které jsou nedílnou součástí tohoto rozhodnutí formou příloh.
3. Pro uskutečnění umístěvané stavby studny a přípojky vody se jako stavební pozemek vymezuje pozemek parc.č.1077/48 a nezbytně nutné části pozemků parc.č.1069/15 a 1069/10 v rozsahu cca 40 m² v k.ú.Morávka. Stavba zařízení staveniště není požadována.
4. Příjezd na pozemek parc.č.1077/48 je po místní komunikaci a dále po veřejně přístupných účelových komunikacích parc.č.1077/33, 1077/50, 1069/16 a 1077/49 a 1077/48 v k.ú.Morávka, jež slouží jako lesní účelové komunikace.
5. Projektová dokumentace studny bude vypracována v souladu s vyhláškou č.499/2006 Sb., o dokumentaci staveb příslušnou oprávněnou fyzickou nebo právnickou osobou a bude zpracována v souladu s podmínkami tohoto rozhodnutí.
6. Studna bude vrtaná o hloubce 26 m a bude sloužit pro zásobování RCH 0274 pitnou vodou, jako studna domovní.
7. Odběrem vody z navrhované studny nesmí dojít ke snížení vydatnosti existujících sousedních studní, ani ke zhoršení kvality vody v okolních zdrojích podzemní vody.
8. Po nabytí právní moci tohoto rozhodnutí žadatel požádá o vydání stavebního povolení pro studnu vodoprávní úřad Magistrátu města FM, odbor ŽP a Z včetně povolení k nakládání s vodami.
9. K žádosti o vydání stavebního povolení na studnu předloží žadatel toto územní rozhodnutí s nabytím právní moci, projektovou dokumentaci vyjádření hydrogeologa.

10. Přípojka vody je stavbou podle ust. § 103 odst. 1 písm. b) bod. 8 stavebního zákona a dále již nepodléhá vydání povolení ani ohlášení a může být realizována za podmínek stanovených tímto rozhodnutím a dle ověřené dokumentace, která bude žadateli zaslána po nabytí právní moci tohoto rozhodnutí.
11. Přípojka vody bude v délce 14 m uložena do nezamrzé hloubky min. 1,20 m, napojení vnitřní vodoinstalace v RCH 0274 bude napojeno na přípojku vody bez možnosti kombinace vpouštění jiných vodních zdrojů a vnitřní kanalizační rozvody v RCH 0274 budou napojeny do stávající žumpy na vybírání. Žadatel je povinný zajistit, aby stávající žumpa byla nepropustná.
12. Stavba nemusí být zajištěna proti účinkům poddolování a nevyžaduje realizaci proti radonových opatření.

Toto územní rozhodnutí platí 2 roky ode dne nabytí právní moci.

Podmínky územního rozhodnutí o umístění stavby platí po dobu trvání stavby.

Územní rozhodnutí pozbývá platnosti, nebude-li ve lhůtě platnosti územního rozhodnutí podána úplná žádost o stavební povolení na studnu nebo bude-li stavební nebo jiné povolovací řízení zastaveno anebo bude-li podaná žádost zamítnuta po lhůtě platnosti územního rozhodnutí.

Územní rozhodnutí pozbývá platnosti též dnem, kdy stavební úřad obdrží sdělení žadatele, že upustil od záměru, ke kterému se rozhodnutí vztahuje; to neplatí, bude-li realizace záměru již zahájena.

Odůvodnění

Dne 3.9.2012 podal žadatel žádost o vydání územního rozhodnutí o umístění stavby „Studna k rekreační chatě č.ev.0274“ na pozemku parc.č.1077/48 včetně přípojky vody na pozemcích parc.č.1077/48, 1069/15, 1069/10 a st.1588 v katastrálním území Morávka. Uvedeným dnem bylo zahájeno územní řízení o umístění stavby.

Stavební úřad dne 24.9.2012 vyzval žadatele podle ust. § 45 odst. 2 správního řádu k odstranění vad podané žádosti a spolu s usnesením územní řízení přerušil do 30.11.2012. Stavební úřad téhož dne vyzval dotčený orgán Silniční správní úřad obce Morávka o vydání stanoviska k vlastní žádosti a o sdělení, zda se na příslušných pozemcích nachází veřejná pozemní komunikace. Rovněž stavební úřad požádal dotčený orgán Magistrát města FM, odbor ŽP a Z - voda o vydání závazného stanoviska k podané žádosti. Dne 26.9.2012 bylo stavebnímu úřadu doručeno závazné stanovisko Magistrátu města FM a dne 9.10.2012 stanovisko silničního správního úřadu s konstatováním, že předmětná pozemní komunikace splňuje znaky účelové komunikace, po které je zajištěn přístup a příjezd k pěti rekreačním chatám. Další příslušné doklady byly stavebnímu úřadu doplněny dne 8.10.2012, 16.10.2012 a 22.10.2012. Jako poslední doklad doplnil do spisu stavební úřad dne 3.1.2013 rozhodnutí o povolení výjimky pro požadovaný záměr.

Stavební úřad opatřením ze dne 23.11.2012 oznámil veřejnou vyhláškou zahájení územního řízení s veřejným ústním jednáním a nařídil účastníkům řízení a dotčeným orgánům k projednávání žádosti podle ust. § 149 odst.1 správního řádu veřejné ústní jednání na den 3.1.2013, o jehož průběhu byl sepsán protokol. V této lhůtě mohli uplatnit svá závazná stanoviska dotčené orgány, námítky účastníci řízení a veřejnost připomínky.

V průběhu řízení nebyly podány žádné námítky účastníků řízení ani připomínky veřejnosti ani nová závazná stanoviska dotčených orgánů. Současně s oznámením zahájení územního řízení stavební úřad určil účastníkům řízení lhůtu pro seznámení se s podklady rozhodnutí podle ust. § 36 odst.3 správního řádu. Tohoto svého oprávnění využil pouze zástupce žadatele přítomný při veřejném ústním jednání, jinak z účastníků řízení svého oprávnění nevyužil nikdo.

Stavba studny a přípojky vody je umístěna na pozemcích v zastavěném území podle schváleného územního plánu Obce Morávka. Požadovanou stavbu lze v území umístit, aniž by byly narušeny urbanistické nebo architektonické podmínky v území.

Navrhovaná stavba vyhovuje požadavkům vyhlášky č.501/2006 Sb., o obecných požadavcích na využívání území (dále jen „OPVÚ“), kromě ust. § 24a odst.2 písm.d). Z tohoto ustanovení byla povolena výjimka. Navrhovaná stavba dále vyhovuje obecným technickým požadavkům na stavby, jež jsou stanoveny vyhláškou 268/2009 Sb., o technických požadavcích na stavby a dle závěru hydrogeologického průzkumu při navrhovaném odběrném množství vody nedojde k ovlivnění okolních studní.

Žadatel v řízení prokázal, že je vlastníkem dotčených pozemků. Dotčené orgány ve svých závazných stanoviscích nestanovily žádné podmínky.

Žádost byla doložena těmito doklady a podklady:

- 3x dokumentací stavby
- HG posudkem z června 2012
- stanoviskem ČEZ Distribuce a.s. ze dne 9.7.2012 pod č.j.0100073792
- stanoviskem RWE Distribuční služby s.r.o. ze dne 9.7.2012 pod č.j.5000654483
- stanoviskem Telefónica O2 Czech Republic a.s. ze dne 9.7.2012 pod č.j.116517/12
- závazným stanoviskem SCHKO Beskydy, Rožnov p/R ze dne 20.7.2012 pod č.j.2664/BE/2012
- rozhodnutím SÚ v Raškovících ze dne 3.1.2013 pod sp.zn.1550/2012/SÚ/Žúr/337
- sdělením Krajského úřadu MSK, odbor ŽP a Z ze dne 20.8.2012 pod sp.zn.ŽPZ/27199/2012/Chro, že předložený záměr nepodléhá zjišťovacímu řízení podle zákona č.100/2001 Sb., o posuzování vlivů na životní prostředí a o změně některých souvisejících zákonů
- stanoviskem SSÚ Obce Morávka ze dne 8.10.2012 pod č.j.627/2012/Šv
- závazným stanoviskem Magistrátu města Frýdku – Místku, odbor ŽP a Z – voda ze dne 26.9.2012 pod sp.zn.MMFM_S 13523/2012/OŽPaZ/AdaK
- vyjádřením Magistrátu města Frýdku – Místku, odbor ŽP a Z – les ze dne 7.8.2012 pod č.j.MMFM 88320/2012 k umístění stavby na pozemku lesa bez odnětí z LPF
- závazným stanoviskem Magistrátu města Frýdku – Místku, odbor ŽP a Z – les ze dne 30.7.2012 pod č.j.MMFM 78122/2012 k umístění stavby do 50 m od lesa

Stavební úřad zajistil vzájemný soulad předložených závazných stanovisek dotčených orgánů vyžadovaných zvláštními předpisy.

Stavební úřad stanovil okruh účastníků řízení v souladu s ust. § 85 stavebního zákona následovně:

- žadatel — Ing. Hana Ciglerová
 - obec, na jejímž území má být požadovaný záměr uskutečněn — Obec Morávka
- vlastník pozemku nebo stavby, na kterých má být požadovaný záměr uskutečněn, není-li sám žadatelem, nebo ten, kdo má jiné věcné právo k tomuto pozemku nebo stavbě; osoby, jejichž vlastnické nebo jiné věcné právo k sousedním stavbám anebo sousedním pozemkům nebo stavbám na nich může být územním rozhodnutím přímo dotčeno; osoby, o kterých tak stanoví zvláštní právní předpis a společenství vlastníků jednotek podle zvláštního právního předpisu (stavební úřad stanovil okruh účastníků řízení do 100 m od navrhované stavby z důvodu možnosti ovlivnění stávajících zdrojů) — Kateřina Lašková, Zdeňka Šimonová, Josef Platoš, Zbyšek Wilczek, Ing. Bohuš Vepřek, Ing. Erika Vepřeková, RNDr. Leoš Havránek, Ing. Eva Havránková a Eva Kaminská.

V průběhu územního řízení stavební úřad podanou žádost přezkoumal z hledisek uvedených zejména v ust. § 90 stavebního zákona, posoudil předloženou žádost o vydání rozhodnutí o umístění stavby - přílohu č. 3 vyhlášky č. 503/2006 Sb., o podrobnější úpravě územního řízení, veřejnoprávní smlouvy a územního opatření a posoudil připojené doklady podle ust. § 86 stavebního zákona a ust. § 3 vyhlášky č. 503/2006 Sb. Zjistil, že uskutečněním stavby nejsou ohroženy veřejné zájmy ani nepřiměřeně omezena či ohrožena práva a oprávněné zájmy účastníků řízení. Protože stavební úřad v průběhu územního řízení neshledal důvody bránící schválení záměru umístit předmětnou stavbu v území, rozhodl způsobem uvedeným ve výroku tohoto rozhodnutí.

Poučení o opravném prostředku

Proti tomuto rozhodnutí se lze podle ust. § 81 odst. 1, § 83 odst. 1 a § 86 odst. 1 správního řádu odvolat do 15 dnů ode dne jeho doručení, ke Krajskému úřadu Moravskoslezského kraje, odboru územního plánování, stavebního řádu a kultury, podáním učiněným u Stavebního úřadu Obecního úřadu Raškovice.

Podle ust. § 82 odst. 1 správního řádu je nepřípustné odvolání jen proti odůvodnění.

Podle odst. 2 téhož ustanovení musí mít odvolání náležitosti uvedené jako v ust. § 37 odst. 2 správního řádu a musí obsahovat údaje o tom, proti kterému rozhodnutí směřuje, v jakém rozsahu ho napadá a v čem je spatřován rozpor s právními předpisy nebo nesprávnost rozhodnutí nebo řízení, jež mu předcházelo. Odvolání se podává s potřebným počtem stejnopisů tak, aby jeden stejnopis zůstal správnímu orgánu a aby každý účastník dostal jeden stejnopis. Nepodá-li odvolatel potřebný počet stejnopisů, vyhotoví je Stavební úřad Obecního úřadu Raškovice, na jeho náklady.

Ostatní poučení

Toto územní rozhodnutí se podle ust. § 92 odst. 3 stavebního zákona doručuje účastníkům řízení podle ust. § 85 odst. 1 stavebního zákona a dotčeným orgánům jednotlivě. Účastníkům řízení uvedeným v ust. § 85 odst. 2 stavebního zákona se doručuje veřejnou vyhláškou.

Podle ust. § 19 odst. 1 a 2 správního řádu se účastníkovi řízení nebo jiné osobě, které je doručováno podle správního řádu doručuje přednostně prostřednictvím veřejné datové sítě do zpřístupněné datové schránky. Není-li možnost písemnost doručit prostřednictvím veřejné datové sítě do datové schránky, lze ji doručit prostřednictvím provozovatele poštovních služeb, může ji doručit správní orgán sám, může být doručena prostřednictvím obecního úřadu, policejního orgánu nebo obecní policie.

Dokument, který byl dodán do datové schránky, je doručen okamžikem, kdy se do datové schránky přihlásí osoba, která má s ohledem na rozsah svého oprávnění přístup k dodanému dokumentu.

Nepřihlásí-li se do datové schránky osoba ve lhůtě 10 dnů ode dne, kdy byl dokument dodán do datové schránky, považuje se tento dokument za doručený posledním dnem této lhůty; to neplatí, vylučuje-li jiný právní předpis náhradní doručení. Osoba, pro niž byla datová schránka zřízena, může za podmínek stanovených jiným právním předpisem žádat o určení neúčinnosti doručení.

Doručení dokumentu má stejné právní účinky jako doručení do vlastních rukou.

Nebude-li adresát při doručování zastížen, bude písemnost podle ust. § 23 odst. 1 správního řádu uložena. Adresát bude vyzván vložением oznámení o neúspěšném doručení písemnosti do domovní schránky nebo na jiné vhodné místo, aby si uloženu písemnost ve lhůtě 10 dnů vyzvednul; současně se mu sdělí, kde, odkdy a v kterou denní dobu si lze písemnost vyzvednout. Je-li to možné a nevyloučí-li to správní orgán, písemnost se po uplynutí 10 dnů vloží do domovní schránky nebo na jiné vhodné místo, jinak se vrátí správnímu orgánu, který ji vyhotovil.

Zároveň s oznámením o neúspěšném doručení písemnosti se adresát písemně poučí o právních důsledcích, které by jeho případné jednání podle § 24 odst. 1, 3 a 4 správního řádu vyvolalo nebo o možnosti postupu podle § 24 odst. 2 správního řádu. Toto poučení musí obsahovat i označení správního orgánu, který písemnost odesílá a jeho adresu.

Jestliže si adresát uloženu písemnost ve lhůtě 10 dnů ode dne, kdy byla k vyzvednutí připravena, nevyzvedne, písemnost se podle ust. § 24 odst. 1 správního řádu považuje za doručenou posledním dnem této lhůty.

Prokáže-li adresát, že si pro dočasnou nepřítomnost nebo z jiného vážného důvodu nemohl bez svého zavinění uloženu písemnost ve stanovené lhůtě vyzvednout, může za podmínek ust. § 41 správního řádu požádat odesílající správní orgán o určení neplatnosti doručení nebo okamžiku, kdy byla písemnost doručena. Požádat o určení neplatnosti doručení nebo okamžiku, kdy byla písemnost doručena, je možné do 15 dnů ode dne, kdy pominula překážka, která bránila zásilku vyzvednout, nejpozději však do jednoho roku ode dne, kdy měla být zásilka nejpozději vyzvednuta.

Jestliže bude odmítnuto převzetí zásilky, odmítnuto nebo znemožněno předání poučení nebo nebude poskytnuta součinnost nezbytná k řádnému doručení, bude písemnost považována za doručenou dnem, kdy došlo k neúspěšnému pokusu o doručení.

Doručení veřejnou vyhláškou se provede tak, že se písemnost vyvěsí na úřední desce správního orgánu, který písemnost doručuje. Patnáctým dnem po vyvěšení se písemnost považuje za doručenu, byla-li v této lhůtě splněna i povinnost, že se písemnost zveřejní též způsobem umožňující dálkový přístup.

Po dni nabytí právní moci tohoto územního rozhodnutí stavební úřad zašle žadatelům jedno vyhotovení územního rozhodnutí opatřené záznamem o účinnosti spolu s ověřenou dokumentací stavby. Územní rozhodnutí opatřené záznamem o účinnosti zašle také obci, pokud není stavebním úřadem a speciálnímu stavebnímu úřadu, který povede stavební řízení.

vedoucí stavebního úřadu
Ing. Ivan Olšar v.r.

za správnost vyhotovení
referent stavebního úřadu

Jana Žůrková




Tato písemnost musí být vyvěšena nejméně po dobu 15 dnů:

- na úřední desce Obecního úřadu Raškovice

Dnem vyvěšení je den vyvěšení na úřední desce správního orgánu, který písemnost doručuje. Písemnost se zveřejní téhož dne na elektronické úřední desce www.raskovice.cz. Patnáctým dnem po vyvěšení se písemnost považuje za doručenu a teprve poté vznikají s doručením související právní následky, zejména začínají běžet navazující procesní lhůty.

Vyvěšeno dne: 15 -01- 2013

Sejmuto dne:

Dr. c. l. 8/2013

Obecní úřad RAŠKOVICE
73904 P a ž o v



Doručí se:

1. Účastníkům řízení podle ust. § 85 odst. 1 stavebního zákona *(doporučeně do v.rukou se zástupem, uložit jen 10 dní, nevracet, vložit do schránky nebo datovou schránkou).*
Ing. Hana Ciglerová, Proskovická 665/67, 700 30 Ostrava – Výškovice
Obec Morávka, Morávka 125, 739 04 Pražmo – DS 5r6b2ib
2. ✓ Účastníkům řízení podle ust. § 85 odst. 2 stavebního zákona *(veřejnou vyhláškou).*
Kateřina Lašková, Havlíčkovo náměstí 808/1, 708 00 Ostrava – Poruba
Zdeňka Šimonová, Ahepjukova 2791/21, 702 00 Ostrava – Moravská Ostrava
Josef Platoš, Morávka 258, 739 04 Pražmo
Zbyšek Wilczek, Morávka 258, 739 04 Pražmo
Ing. Bohuš Vepřek, Josefa Brabce 2884/27, 702 00 Ostrava – Moravská Ostrava
Ing. Erika Vepřeková, Josefa Brabce 2884/27, 702 00 Ostrava – Moravská Ostrava
RNDr. Leoš Havránek, Záhumenní 563, 739 24 Krmelín
Ing. Eva Havránková, Záhumenní 563, 739 24 Krmelín
Eva Kaminská, Proskovická 666/69, 700 30 Ostrava – Výškovice
3. Dotčeným orgánům *(datovou schránkou).*
Agentura ochrany přírody a krajiny ČR, Nuselská 236/39, 140 00 Praha 4 – Nusle
 - pobočka Správa CHKO Beskydy, Nádražní 36, 756 61 Rožnov p/R – DS vvedyiy
 - č.j. 2664/BE/2012
 Statutární město Frýdek – Místek, Radniční 1148, 738 01 Frýdek – Místek – DS w4wbu9s
 - Magistrát města Frýdku – Místku, odbor ŽP a Z - voda, Palackého 115, 738 02 FM
 - č.j. MMFM_S 13523/2012/OŽPaZ/AdaK
 - Magistrát města Frýdku – Místku, odbor ŽP a Z - les, Palackého 115, 738 02 FM
 - č.j. MMFM 78122/2012, MMFM 88320/2012
 - Magistrát města Frýdku – Místku, odbor ÚR a SŘ, Radniční 1148, 738 01 FM
4. Na vědomí *(obyčejně)* s žádostí o vyvěšení na úřední desku a elektronickou úřední desku a po sejmutí vrátit zpět stavebnímu úřadu v Raškovících:
Obecní úřad Raškovice - podatelna, Raškovice 207, 739 04 Pražmo

Správní poplatek vyměřený podle zákona č. 634/2004 Sb., o správních poplatcích, položky č. 18 písm. a) ve výši 1.000,- Kč byl zaplacen převodem na účet dne 12.12.2012 pod v.s. 13110026.

17

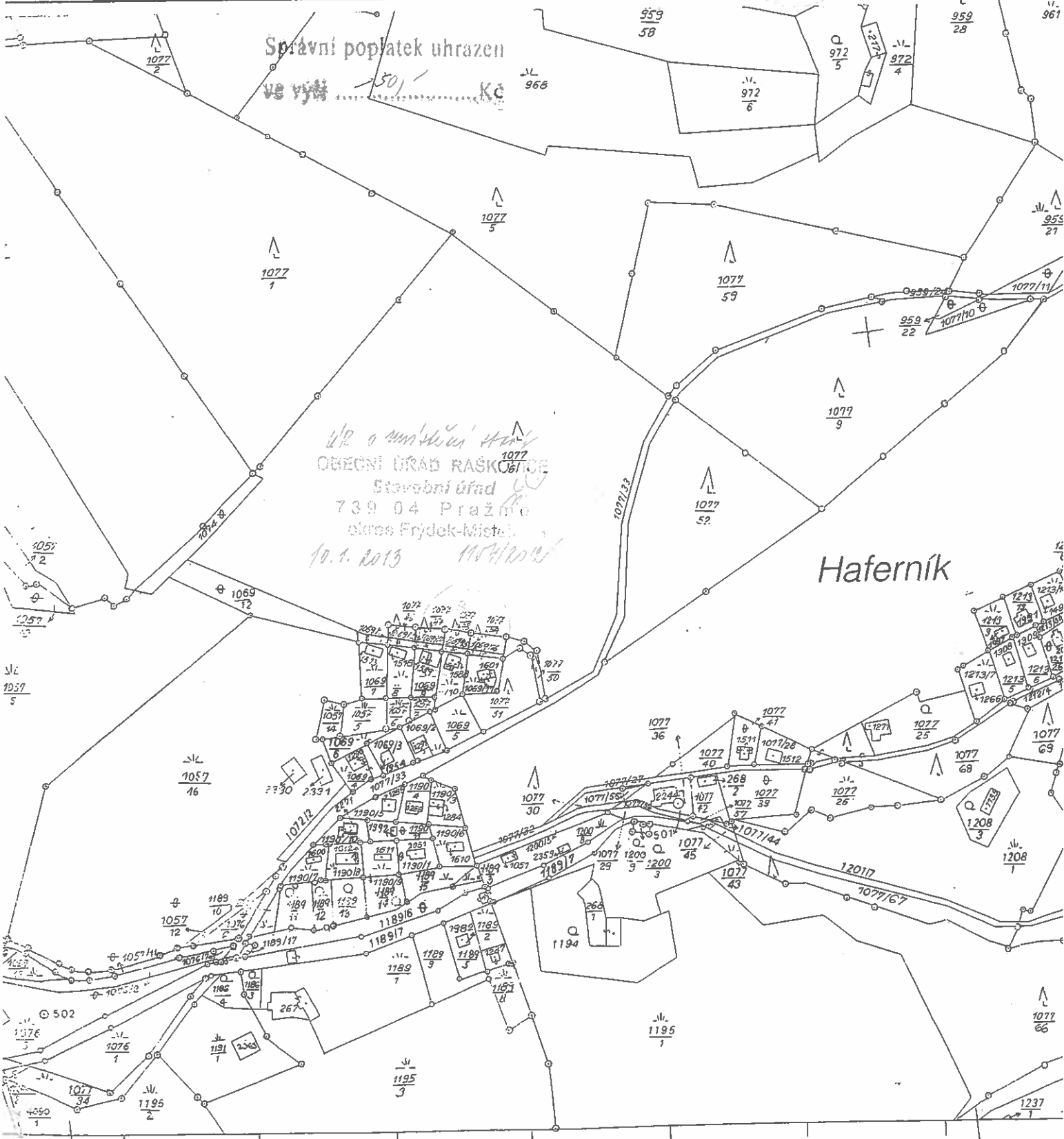
KÚ pro Moravskoslezský kraj, Katastrální pracoviště F-M	Okres Frýdek-Místek	Obec KOZÁVKA	Podpis Číslo 70-5946/2012-102
Katastrální území KOZÁVKA	Mapový list č. XXI-13-4	Měřítka 1:2880	Razítko



KOPIE KATASTRÁLNÍ MAPY

Vyhotovil
ING. ZAČEK JIŘÍ

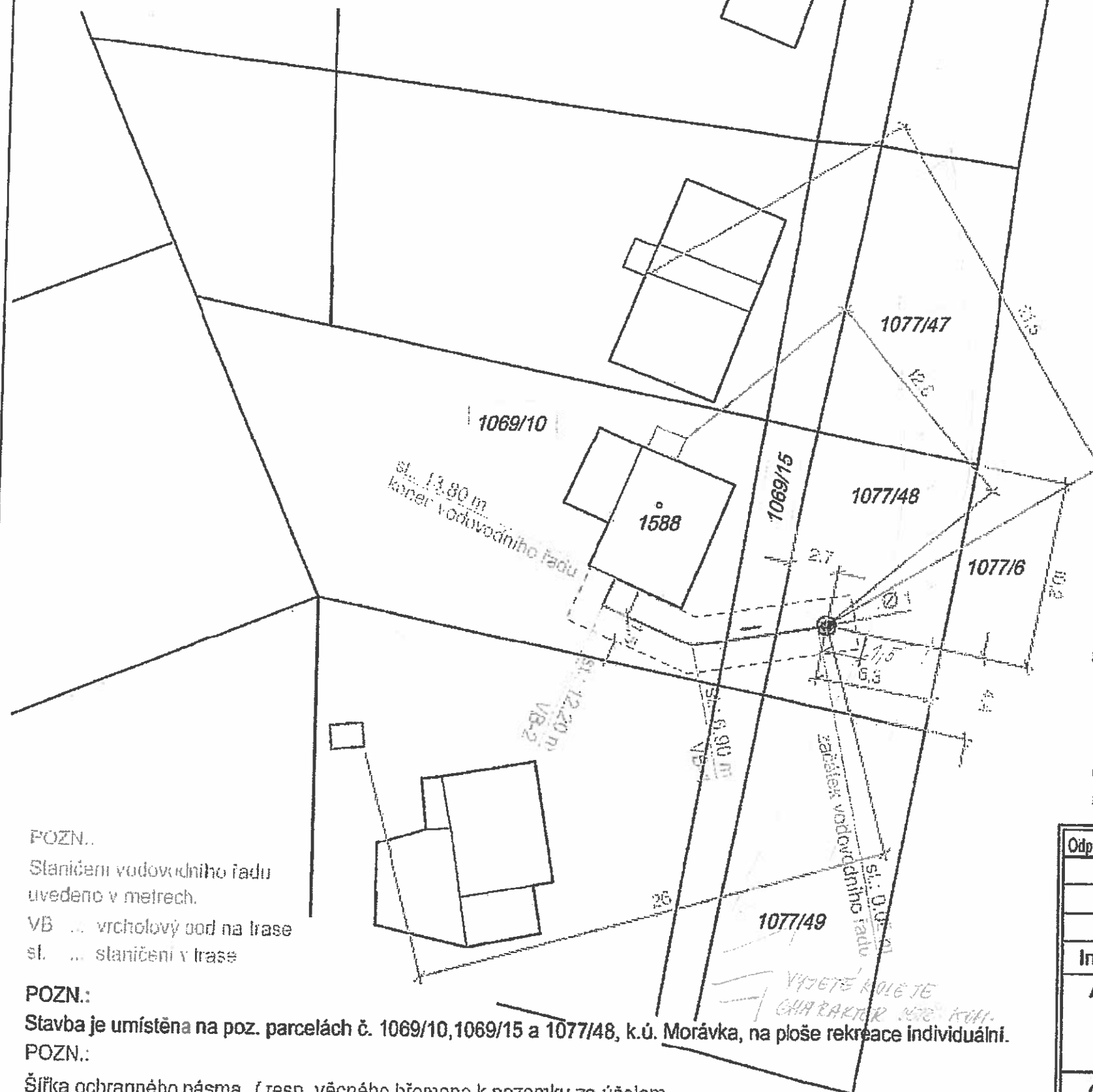
Dne
22. 10. 2012



MATERIÁL NAPÁJECÍCH A OVLÁDACÍCH KABELŮ K ČERPADLU
 CYKY 4Cx1,5 a CYKY 3Cx1,5 (uloženy ve společné rýze s vodovodním potrubím)

MATERIÁL POTRUBÍ:

TRUBKY HD PE 100 SDR 17 32/1,9 PN10, délka 13,8 m



POZN.:

Staničení vodovodního řadu uvedeno v metrech.

VB ... vrcholový bod na trase
 sl. ... staničení v trase

POZN.:

Stavba je umístěna na poz. parcelách č. 1069/10, 1069/15 a 1077/48, k.ú. Morávka, na ploše rekreace individuální.

POZN.:

Šířka ochranného pásma (resp. věcného břemene k pozemku za účelem provozu a údržby) vodovodu je 1,5 m na každou stranu.



MORÁVKA

zdroj vody na poz. parcele č. 1077/48
 k.ú. Morávka

4R 0 200/1000 1000
 ODBORNÝ ÚŘAD PÁŠKOVICE
 Smrčákova 112
 739 04 Pátek
 okres Frýdek-Místek
 10.1.2013 1007/2012

LEGENDA: (vzorování linií dle ČSN 01341)

projektované objekty:

STUDNA

- vrti MO-1 včetně manipulační šachty
- navrhovaná stavba vodovodního řadu
- - - hranice ochranného pásma vodovodního řadu, včetně stavební výměry (47,5 m²)

stávající objekty:

- geometrický plán č. 302/93 (hranice vlastnická)
- x parcely dotčené stavbou
- bezodtoková jímka
- sousední bezodtokové jímky

PROSTOROVÉ USPOŘÁDÁNÍ INŽENÝRSKÝCH SÍTÍ DLE ČSN 73 6005 !!!

POZNÁMKA:


Podkladem je katastrální mapa, která byla vytvořena vektorizací ověřené katastrální mapy.

Se zákresem stavu pozemkové držby podle grafického operátu pozem. drž!

UPOZORNĚNÍ:

Před zahájením stavebních prací je nutno vyčíst veškeré inženýrské sítě!

Při provádění zemních prací je třeba dodržovat příslušné ČSN, respektovat ochranná pásma zařízení dle zákonů č.458/2000, 127/2005 a 274/2001 Sb a vyjádření správců inženýrských sítí.



Odp. projektant:	Miloslava Aulehlová	Projektant:	Ing. Veronika Hadačová	Ing. Petr Ulahel Revoluční 55 794 01 Křimov IČ: 11547685	
Kraj:	Moravskoslezský	CAD:	AutoCad LT	Formát:	2 / A4
pMěÚ:	Frýdek-Místek	OÚ:	Morávka	Datum:	07 / 12
Investor:	Ing. Ciglerová Hana, Proskovická 665/67, 700 30 Ostrava			Stupeň:	DŮŘ
Akce:	MORÁVKA zdroj vody na poz. parcele č. 1077/48 k.ú. Morávka			Měřítko:	1:250
				Číslo. zak.:	2012026
Obsah:	Situace inženýrských objektů			Číslo:	D2.