

Obecní úřad Raškovice
stavební úřad
Raškovice 207, 739 04 Pražmo

Archivní značka: 328/A/5/2019/R/RD/98

Vaše sp.zn:

Naše sp.zn: 272/2013/SÚ/Hra/328

Datum vyhotovení: 3.6.2013

Poř.č.: 1706/13

Vyřizuje: Hrabcová Jana

Tel 558 692 220, 724 906 846, Fax 558 692 220

Vypraveno dne: 4.6.2013

e-mail:epodatelna@raskovice.cz

ŽIŽKA Miroslav,

Raškovice 98, 739 04 Pražmo

ROZHODNUTÍ O UMÍSTĚNÍ STAVBY

Dne 11.3.2013 podal Miroslav Žižka, nar. 25.11.1973, bytem Raškovice 98, 739 04 Pražmo (dále též „žadatel“), žádost o vydání územního rozhodnutí o umístění stavby „**Vrtaná studna u rodinného domu č.p. 98, Raškovice**“ na pozemku parc.č. 314/1 v katastrálním území Raškovice (dále též „záměr“ nebo „stavba“).

Stavební úřad Obecního úřadu Raškovice (dále jen „stavební úřad“), jako stavební úřad věcně příslušný podle ust. § 13 odst. 1 písm. e) zákona č. 183/2006 Sb., o územním plánování a stavebním řádu (stavební zákon), ve znění pozdějších předpisů (dále jen „stavební zákon“) a místně příslušný podle ust. § 11 zákona č. 500/2004 Sb., správní řád, ve znění pozdějších předpisů (dále jen „správní řád“) posoudil záměr podle ust. § 90 stavebního zákona a

účastníkovi řízení podle ust. § 27 odst. 1 správního řádu

Miroslavu Žižkovi, nar. 25.11.1973, bytem Raškovice 98, 739 04 Pražmo
(dále též „žadatel“)

podle ust. § 79 a 92 stavebního zákona a ust. § 9 vyhlášky č. 503/2006 Sb., o podrobnější úpravě územního řízení, veřejnoprávní smlouvy a územního opatření, v platném znění, navržený záměr schvaluje a vydává

územní rozhodnutí o umístění stavby

„**Vrtaná studna u rodinného domu č.p. 98, Raškovice**“ na pozemku parc.č. 314/1 (zahrada) v katastrálním území Raškovice.

Popis stavby:

Jedná se vrtanou trubní studnu H = cca 28,0 m a vodovodní domovní přípojku HD PE SDR 17 32/1,9 PN 10 o délce cca 2 m, k zásobování rodinného domu č.p. 98, Raškovice.

Pro umístění stavby se stanoví tyto podmínky:

1. Stavba bude umístěna na pozemku parc.č. 314/1 v katastrálním území Raškovice (druh pozemku dle katastru nemovitostí – zahrada) tak, jak je zakresleno v celkové situaci „Situace inženýrských objektů“, číslo D2., který je nedílnou součástí tohoto rozhodnutí, a to:
 - studna bude umístěna na pozemku parc.č. 314/1 v k.ú. Raškovice minimálně 7,7 m od hranice s pozemkem parc.č. 1428/4 a 3,6 m od hranice s pozemkem parc.č. st. 37, to vše v katastrálním území Raškovice; studna bude umístěna min. 12 m od žumpy, malé čistírny nebo kanalizační přípojky;
 - domovní vodovodní přípojka bude vedena od studny po budoucí rodinný dům na pozemku parc.č. 314/1 v k.ú. Raškovice; délka přípojky cca 2 m.
2. Projektová dokumentace stavby studny bude vypracována v souladu s vyhláškou č. 499/2006 Sb., o dokumentaci staveb oprávněnou osobou pro projektování vodních staveb a bude respektován závěr odborného hydrogeologického posudku, který vypracoval Ing. Petr Ulahel, odborná způsobilost v hydrogeologii č. 1425/2001; projektová dokumentace bude zpracována v souladu s podmínkami tohoto územního rozhodnutí.
3. Před zahájením zemních prací je stavebník povinen zajistit vytyčení všech podzemních i nadzemních sítí, aby nedošlo k jejich případnému poškození; podmínky jednotlivých vlastníků, resp. správců jednotlivých inženýrských sítí budou dodrženy.
4. Vodovodní přípojka bude provedena podle předložené dokumentace v územním řízení; případné změny stavby nesmí být provedeny bez předchozího projednání podle stavebního zákona.

Odůvodnění

Dne 11.3.2013 podal Miroslav Žižka, nar. 25.11.1973, bytem Raškovice 98, 739 04 Pražmo (dále též „žadatel“), žádost o vydání územního rozhodnutí o umístění stavby „**Vrtaná studna u rodinného domu č.p. 98, Raškovice**“ na pozemku parc.č. 314/1 v katastrálním území Raškovice. Uvedeným dnem bylo zahájeno územní řízení o umístění stavby.

Stavební úřad zjistil, že předložená žádost trpí vadami a proto žadatele dne 13.3.2013 vyzval k jejich odstranění tím, že doplní náležitosti podle § 86 stavebního zákona a § 3 vyhlášky č. 503/2006 Sb., o podrobnější úpravě územního řízení, veřejnoprávní smlouvy a územního opatření. Stavební úřad zároveň územní řízení usnesením přerušil. Požadované náležitosti žadatel doplnil dne 8.4.2013.

Žádost po doložení obsahovala tyto doklady a podklady:

- dokumentace pro vydání rozhodnutí o umístění stavby nebo zařízení podle přílohy č. 1 vyhlášky č. 499/2006 Sb., o dokumentaci staveb, v platném znění, kterou vypracoval Ing. Jan Mohr, autorizovaný inženýr pro vodohospodářské stavby, ČKAIT - 1200934;
- závěrečná hydrogeologická zpráva, vypracovaná Ing. Petrem Ulahem, odborná způsobilost v hydrogeologii č. 1425/2001;
- Závazné stanovisko Agentury ochrany přírody a krajiny České republiky, Správy chránění krajinné oblasti Beskydy, č.j. 5868/BE/2011 ze dne 16.1.2012;
- Sdělení Krajského úřadu Moravskoslezského kraje, odboru životního prostředí a zemědělství, č.j. MSK 9276/2012 ze dne 24.1.2012;
- stanovisko spol. RWE Distribuční služby, s.r.o., vyjádření spol. ČEZ Distribuce, a.s., vyjádření spol. Telefónica Czech Republic, a.s., stanovisko spol. Severomoravské vodovody a kanalizace Ostrava, a.s.;
- rozhodnutí o výjimce z vyhlášky č. 501/2006 Sb., o obecných požadavcích na využívání území.

Stavební úřad opatřením ze dne 8.4.2013 podle ust. § 87 odst. 1 stavebního zákona oznámil zahájení územního řízení. K projednání žádosti nařídil ústní jednání na den 14.5.2013 a současně v oznámení

upozornil, že závazná stanoviska dotčených orgánů a námitky účastníků řízení mohou být uplatněny nejpozději při ústním jednání, jinak k nim nebude přihlédnuto.

Účastníci řízení byli rovněž v opatření poučeni o tom, že mají právo nejpozději dne 14.5.2013 při nařízeném ústním jednání seznámit se a vyjádřit se k podkladům pro vydání rozhodnutí. O průběhu ústního jednání byl sepsán protokol.

Stavební úřad stanovil okruh účastníků územního řízení v souladu s ust. § 85 stavebního zákona, podle něhož jsou účastníky územního řízení žadatel – Žižka Miroslav a obec, na jejímž území má být požadovaný záměr uskutečněn - Obec Raškovice (účastníci řízení podle ust. § 85 odst. 1 stavebního zákona). Dále vlastník pozemku nebo stavby, na kterých má být požadovaný záměr uskutečněn, není-li sám žadatelem, nebo ten, kdo má jiné věcné právo k tomuto pozemku nebo stavbě, osoby, jejichž vlastnické nebo jiné věcné právo k sousedním stavbám anebo sousedním pozemkům nebo stavbám na nich může být územním rozhodnutím přímo dotčeno – Muras Bohuslav (pozemek parc.č. st.662, 315 a stavba č.e. 123 na pozemku parc.č. st. 662 v k.ú. Raškovice), Foldynová Marie (pozemek parc.č. st.40, 318/1 a 320 v k.ú. Raškovice), Žižka František (pozemek parc.č. st.694 a 314/3 v k.ú. Raškovice), Kubrt Karel a Kubrtová Marie (pozemek parc.č. st.457, 304/4 a stavba č.e. 122 na pozemku parc.č. st.457 v k.ú. Raškovice), Slama Stanislav a Slamová Karolina, Mgr. (pozemek parc.č. 230/12 v k.ú. Raškovice), Klimša Radovan (pozemek parc.č. 318/2 v k.ú. Raškovice a pozemek parc.č. st.617, 850/11, 860/1 a stavba č.e. 5 na pozemku parc.č. st.617 v k.ú. Krásná pod Lysou Horou), Obec Raškovice (pozemek parc.č. 1387/1, 1398, 1399 a 1428/4 v k.ú. Raškovice), Heřmanová Jiřina (pozemek parc.č. st.37, st.999, 219/13, 310, 312/2, stavba č.p. 99 na pozemku parc.č. st.37 a stavba bez č.p./č.e. na pozemku parc.č. st.999 v k.ú. Raškovice), Koloničný Miroslav (pozemek parc.č. st. 38, 230/8, 304/3 stavba č.p. 293 na pozemku parc.č. st.38 v k.ú. Raškovice), Plaček Petr a Plačková Jana (pozemek parc.č. st.45, 331/1, 332, 333/1, 333/4 a stavba č.p. 97 na pozemku parc.č. st. 45 v k.ú. Raškovice), Obec Krásná (pozemek parc.č. 2600/2 a 2606 v k.ú. Krásná pod Lysou Horou), Židková Karla (pozemek parc.č. st.66, 861, 862 a stavba č.p. 23 na pozemku parc.č. st.66 v k.ú. Krásná pod Lysou Horou), Koloničný Jiří (pozemek parc.č. ZE 850/2 v k.ú. Krásná pod Lysou Horou), Hermanová Zdeňka a Šindlerová Andrea (pozemek parc.č. 856/1 a 856/2 v k.ú. Krásná pod Lysou Horou), Žižka Jaromír, DiS. (pozemek parc.č. 869/1 v k.ú. Krásná pod Lysou Horou), Klimša Dalimil (pozemek parc.č. st.617, 850/11, 860/1 a stavba č.e. 5 na pozemku parc.č. st.617 v k.ú. Krásná pod Lysou Horou), Žižka Vlastimil, DiS. (pozemek parc.č. 865/3, 866, 867/4, 2601/1, st.1126 a stavba č.p. 118 na pozemku parc.č. st.1126 v k.ú. Krásná pod Lysou Horou), Žižková Bohuslava (pozemek parc.č. st.1126 a stavba č.p. 118 na pozemku parc.č. st.1126 v k.ú. Krásná pod Lysou Horou), Zatloukal Roman a Zatloukalová Dana (pozemek parc.č. 869/3 v k.ú. Krásná pod Lysou Horou), Wagner Milan a Wagnerová Petra (pozemek parc.č. st.1364, 863 a stavba č.p. 101 na pozemku parc.č. st.1364 v k.ú. Krásná pod Lysou Horou), Žižka František a Žižková Alžběta (věcné břemeno užívání k pozemkům parc.č. 869/1, 866, 865/3, 867/4 a 2601/1 v k.ú. Krásná pod Lysou Horou), ČEZ Distribuce, a.s., Telefónica O2 Czech Republic, a.s., Severomoravské vodovody a kanalizace Ostrava, a.s. a RWE Distribuční služby, s.r.o. (účastníci řízení podle ust. § 85 odst. 2 stavebního zákona). Účastníky řízení nejsou nájemci bytů, nebytových prostor nebo pozemků.

V průběhu územního řízení nebyly podány žádné námitky účastníků řízení ani závazná stanoviska dotčených orgánů. Rovněž oprávnění vyjádřit se k podkladům rozhodnutí nikdo z účastníků územního řízení nevyužil.

Předmětná stavba je umístěna podle schváleného/platného Územního plánu Obce Raškovice v zastavěném území, v zóně rekreačního bydlení, která zahrnuje skupiny rekreačních objektů, v případě Raškovic tvořených převážně rekreačními chatami, výjimečně rekreačními domy.

Stavební úřad přezkoumal podanou žádost o vydání rozhodnutí o umístění stavby a posoudil záměr žadatele podle § 90 stavebního zákona. Shledal, že záměr je v souladu s vydanou územně plánovací dokumentací obce Raškovice, s cíli a úkoly územního plánování, zejména s charakterem území,

s požadavky na ochranu architektonických a urbanistických hodnot v území, s požadavky stavebního zákona a jeho prováděcích předpisů, zejména s vyhláškou č. 501/2006 Sb., o obecných požadavcích na využívání území, ve znění pozdějších předpisů (z ust. § 24a odst. 2 písm. d) byla žadateli dne 6.2.2013 udělena výjimka; rozhodnutí o jejím povolení, sp.zn. 1771/2012/SÚ/Hra/337, nabylo právní moci dne 23.2.2013), dále s požadavky na veřejnou dopravní a technickou infrastrukturu, s požadavky zvláštních právních předpisů a se stanovisky dotčených orgánů podle zvláštních předpisů. Stavební úřad dále shledal, že záměr je rovněž v souladu s ochranou práv a právem chráněných zájmů účastníků řízení.

Vzhledem k výše uvedenému rozhodl stavební úřad tak, jak je uvedeno ve výroku tohoto rozhodnutí.

Poučení o povolení a ohlášení stavby

Stavba vodovodní přípojky od studny po budoucí rodinný dům o 1 b.j. nevyžaduje dle ust. § 103 odst. 1 písm. e) bodu 10 stavebního zákona stavební povolení ani ohlášení a pro její realizaci postačí územní rozhodnutí.

Stavba studny smí být realizována až po vydání stavebního povolení a povolení k odběru vody, respektive po nabytí právní moci těchto povolení. Povolení vydává Magistrát města Frýdku-Místku, odbor životního prostředí a zemědělství, na základě návrhu žadatele. Podkladem pro vydání stavebního povolení je mimo jiné toto územní rozhodnutí v právní moci.

Poučení o provádění stavby

Dle § 160 odst. 1 stavebního zákona může provádět stavbu jako zhotovitel jen stavební podnikatel, který při její realizaci zabezpečí odborné vedení provádění stavby stavbyvedoucím, pokud v odstavci 3 a 4 tohoto ust. není stanoveno jinak. Dále je povinen zabezpečit, aby práce na stavbě, k jejichž provádění je předepsáno zvláštní oprávnění, vykonávaly jen osoby, které jsou držiteli takového oprávnění.

Dle § 160 odst. 2 stavebního zákona je zhotovitel stavby povinen provádět stavbu v souladu s rozhodnutím nebo jiným opatřením stavebního úřadu a s ověřenou projektovou dokumentací, dodržet obecné požadavky na výstavbu, popřípadě jiné technické předpisy a technické normy a zajistit dodržování povinností k ochraně života, zdraví, životního prostředí a bezpečnosti práce vyplývajících ze zvláštních právních předpisů.

Dle § 160 odst. 3 a 4 stavebního zákona může svépomocí stavebník sám pro sebe provádět stavby, terénní úpravy, zařízení a udržovací práce uvedené v § 103 a 104 pokud zajistí stavební dozor, není-li pro takovou činnost sám odborně způsobilý. Jde-li však o stavbu pro bydlení nebo změnu stavby, která je kulturní památkou, je stavebník povinen zajistit odborné vedení provádění stavby stavbyvedoucím.

Poučení o opravném prostředku

Proti rozhodnutí se podle ustanovení § 81 odst. 1, § 83 odst. 1 a § 86 odst. 1 správního řádu mohou účastníci řízení odvolat do 15 dnů ode dne jeho oznámení podáním učiněným u Stavebního úřadu Obecního úřadu Raškovice. Příslušným odvolacím orgánem je Krajský úřad Moravskoslezského kraje, odbor územního plánování, stavebního řádu a kultury, 28. října 117, 702 18 Ostrava.

Podle ustanovení § 82 odst. 1 správního řádu je nepřipustné odvolání jen proti jeho odůvodnění. Podle odst. 2 téhož ustanovení musí mít odvolání náležitosti uvedené v ust. § 37 odst. 2 správního řádu a musí obsahovat údaje o tom, proti kterému rozhodnutí (usnesení) směřuje, v jakém rozsahu ho napadá a v čem je spatřován rozpor s právními předpisy nebo nesprávnost rozhodnutí (usnesení) nebo řízení, jež mu předcházelo. Odvolání se podává s potřebným počtem stejnopisů tak, aby jeden stejnopis zůstal správnímu orgánu a aby každý účastník dostal jeden stejnopis. Nepodá-li odvolatel potřebný počet stejnopisů, vyhotoví je stavební úřad, na jeho náklady.

Poučení o době platnosti územního rozhodnutí

Podle ust. § 93 odst. 1 stavebního zákona územní rozhodnutí o umístění stavby, změně využití území, změně vlivu užívání stavby na území a o dělení nebo scelování pozemků platí 2 roky ode dne nabytí právní moci, nestanoví-li stavební úřad v odůvodněných případech lhůtu delší, nejdéle však 5 let.

Podle ust. § 93 odst. 2 stavebního zákona podmínky územního rozhodnutí o umístění stavby, změně využití území nebo změně vlivu užívání stavby na území platí po dobu trvání stavby či zařízení nebo užívání území, nedošlo-li z povahy věci k jejich konzumaci.

Podle ust. § 93 odst. 3 stavebního zákona dobu platnosti územního rozhodnutí může stavební úřad na odůvodněnou žádost prodloužit; podáním žádosti se běh lhůty platnosti rozhodnutí staví.

Podle ust. § 93 odst. 4 stavebního zákona územní rozhodnutí nepozbývá platnosti,

- a) bylo-li na základě žádosti podané v době jeho platnosti vydáno pravomocné stavební povolení nebo jiné obdobné rozhodnutí podle tohoto zákona nebo zvláštních právních předpisů, nebo nabytí-li v době jeho platnosti právních účinků souhlas s provedením ohlášeného stavebního záměru,
- b) bylo-li v době jeho platnosti započato s využitím území pro stanovený účel v případech, kdy se povolovací rozhodnutí nebo jiný úkon nevydává,
- c) vzniklo-li na základě oznámení stavebního záměru posouzeného autorizovaným inspektorem podaného v době platnosti právo stavební záměr realizovat, nebo
- d) byla-li na základě návrhu veřejnoprávní smlouvy nahrazující stavební povolení podaného v době jeho platnosti uzavřena tato veřejnoprávní smlouva a tato veřejnoprávní smlouva nabyla účinnosti.
- e) nebyla-li ve lhůtě platnosti podána úplná žádost o stavební povolení, ohlášení nebo jiné obdobné rozhodnutí podle tohoto zákona nebo zvláštních právních předpisů, nebylo-li započato s využitím území pro stanovený účel, nebo bylo-li stavební nebo jiné povolovací řízení zastaveno anebo byla-li podaná žádost zamítnuta po lhůtě platnosti územního rozhodnutí.

Podle § 93 odst. 5 stavebního zákona územní rozhodnutí pozbývá platnosti též dnem, kdy stavební úřad obdržel sdělení žadatele, že upustil od záměru, ke kterému se rozhodnutí vztahuje; to neplatí, byla-li realizace záměru již zahájena.

Ostatní poučení

Dle ust. § 92 odst. 3 stavebního zákona se územní rozhodnutí doručuje podle § 87 odst. 1 až 3. V případě doručování územního rozhodnutí veřejnou vyhláškou se v něm účastníci řízení podle § 85 odst. 2 písm. b) identifikují označením pozemků a staveb evidovaných v katastru nemovitostí dotčených vlivem záměru.

Podle ust. § 72 odst. 1 správního řádu se rozhodnutí oznamuje účastníkům řízení doručením stejnopisu jeho písemného vyhotovení do vlastních rukou. Doručení se provede buď pomocí veřejné datové sítě do datové schránky, prostřednictvím provozovatele poštovních služeb nebo jej provede sám správní orgán, který písemnost vyhotovil.

Dokument, který byl dodán do datové schránky, je doručen okamžikem, kdy se do datové schránky přihlásí osoba, která má s ohledem na rozsah svého oprávnění přístup k dodanému dokumentu. Nepřihlásí-li se do datové schránky oprávněná osoba ve lhůtě do 10 dnů ode dne, kdy byl dokument dodán do datové schránky, považuje se tento dokument za doručený posledním dnem této lhůty. Doručení dokumentu do datové schránky má stejné právní účinky jako doručení do vlastních rukou.

Pokud při doručování prostřednictvím provozovatele poštovních služeb nebude adresát zastížen, bude písemnost podle ust. § 23 odst. 1 téhož zákona uložena. Jestliže si adresát uloženou písemnost

ve lhůtě 10 dnů ode dne, kdy byla k vyvednutí připravena, nevyvedne, písemnost se podle ust. § 24 odst. 1 téhož zákona považuje za doručenou posledním dnem této lhůty.

Doručení veřejnou vyhláškou se podle § 25 odst. 2 správního řádu provede tak, že se písemnost, popřípadě oznámení o možnosti převzít písemnost, vyvěsí na úřední desce správního orgánu, který písemnost doručuje. Písemnost nebo oznámení se zveřejní též způsobem umožňujícím dálkový přístup. Patnáctým dnem po vyvěšení se písemnost považuje za doručenou, byla-li v této lhůtě splněna i povinnost zveřejnění též způsobem umožňujícím dálkový přístup.

vedoucí stavebního úřadu
Ing. Ivan O l š a r, v.r.

Za správnost vyhotovení:
referent stavebního úřadu
Jana Hrabcová



Příloha:

- celková situace „Koordinační situace stavby“, číslo D1. (v kopii)
- situace „Situace inženýrských objektů“, číslo D2. (v kopii)

Tato písemnost je s ohledem na velký počet účastníků řízení doručována veřejnou vyhláškou (§ 144 správního řádu), přičemž dle § 87 odst. 1 stavebního zákona účastníkům řízení uvedeným v § 85 odst. 1 a v § 85 odst. 2 písm. a) a dotčeným orgánům se doručuje jednotlivě.

Tato písemnost musí být vyvěšena nejméně po dobu 15 dnů na úřední desce Obecního úřadu Raškovice.

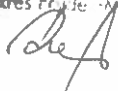
Dnem vyvěšení je den vyvěšení na úřední desce správního orgánu, který písemnost doručuje. Písemnost se zveřejní též na elektronické úřední desce www.raskovice.cz. Patnáctým dnem po vyvěšení se písemnost považuje za doručenou. Tímto dnem nastupují právní účinky doručení (např. právní účinky na běh lhůt).

Ev.č.: 59/2013 Vyvěšeno dne: - 4 -06- 2013 Doručeno dne: 19. 6. 2013

Sejmuto:

- z úřední desky dne:.....
- z el. úřední desky dne:.....

Obecní úřad RAŠKOVICE
73904 Prožm o
okres Frýdek - Místek



Doručí se:

Účastníkům řízení:

1. podle ust. § 85 odst. 1 stavebního zákona (*doporučeně do vl.rukou – do DS nebo na Z doručenkou, se zástupem, vložit do schránky*):
 - podle ust. § 85 odst. 1 písm. a) stavebního zákona:
Žižka Miroslav, Raškovice 98, 739 04 Pražmo
 - podle ust. § 85 odst. 1 písm. b) stavebního zákona:
Obec Raškovice, Raškovice 207, 739 04 Pražmo
2. podle ust. § 85 odst. 2 písm. a) stavebního zákona (*doporučeně do vl.rukou – do DS nebo na Z doručenkou, se zástupem, vložit do schránky*):
 -
- ✓ 3. podle ust. § 85 odst. 2 písm. b) stavebního zákona (*veřejnou vyhláškou*):
 - Muras Bohuslav, Ing., U Statku 301/1, 736 01 Havířov – Bludovice
 - Foldynová Marie, Baška 349, 739 01 Baška
 - Žižka František, Raškovice 555, 739 04 Pražmo
 - Kubrt Karel, Čs. Armády 31, Nový Bohumín, 735 81 Bohumín
 - Kubrtová Marie, Čs. Armády 31, Nový Bohumín, 735 81 Bohumín
 - Slama Stanislav, Ludvíka Poděště 1857/36, 708 00 Ostrava – Poruba
 - Slamová Karolina, Mgr., Studentská 1772/4, 708 00 Ostrava – Poruba
 - Klimša Radovan, 28. Října 2115/90, Moravská Ostrava, 702 00 Ostrava
 - Obec Raškovice, Raškovice 207, 739 07 Raškovice
 - Heřmanová Jiřina, Karvinská 1263/61, Město, 736 01 Havířov
 - Koloničný Miroslav, Raškovice 293, 739 04 Pražmo
 - Plaček Petr, Sadová 1102, 393 01 Pelhřimov
 - Plačková Jana, Sadová 1102, 393 01 Pelhřimov
 - Obec Krásná, Krásná 287, 739 04 Pražmo
 - Židková Karla, Vítězslava Nezvala 548, Místek, 738 01 Frýdek-Místek
 - Koloničný Jiří, č.p. 291, 739 04 Krásná
 - Hermanová Zdeňka, č.p. 40, 739 04 Krásná
 - Šindlerová Andrea, M. Chasáka 3148, Frýdek, 738 01 Frýdek-Místek
 - Žižka Jaromír, DiS., č.p. 147, 739 04 Raškovice
 - Žižka František, č.p. 301, 739 04 Krásná
 - Žižková Alžběta, č.p. 301, 739 04 Krásná
 - Klimša Dalimil, Cholevova 1476/47, 700 30 Ostrava – Hrabůvka
 - Žižka Vlastimil, DiS., č.p. 301, 739 04 Krásná
 - Žižková Bohuslava, č.p. 301, 739 04 Krásná
 - Zatloukal Roman, č.p. 264, 739 04 Krásná
 - Zatloukalová Dana, č.p. 264, 739 04 Krásná
 - Wagner Milan, č.p. 101, 739 04 Krásná
 - Wagnerová Petra, č.p. 101, 739 04 Krásná
 - ČEZ Distribuce, a.s., Teplická 874/8, 405 02 Děčín 4
 - Telefónica O2 Czech Republic, a.s., P.O.Box 84, 130 11 Praha
 - 192057/11 ze dne 22.12.2011
 - Severomoravské vodovody a kanalizace Ostrava, a.s., 28. října č.p.169, 709 45 Ostrava
 - RWE Distribuční služby, s.r.o., Plynárenská č.p.499/1, 657 02 Brno
4. podle ust. § 85 odst. 2 písm. c) stavebního zákona (*veřejnou vyhláškou*):
 -

Dotčeným orgánům (doporučeně):

Magistrát města Frýdku-Místku (DS – statutární město Frýdek-Místek, Radniční 1148, 738 01 Frýdek-Místek)

- odbor ÚRaSŘ, Radniční 1148, 738 01 Frýdek – Místek
 - odbor ŽPaZ, Palackého 115, 738 22 Frýdek-Místek
- AOPaK ČR, SCHKO Beskydy, Nádražní 36, 756 61 Rožnov p/R
- Č.j. 5868/BE/2011 ze dne 16.1.2012

Na vědomí (obyčejně) s žádostí o vyvěšení na úřední desku a po sejmutí vrátit zpět stavebnímu úřadu v Raškovicích:

Obecní úřad Raškovice, Raškovice 207, 739 04 Pražmo

Na vědomí po nabytí právní moci – stejnopis územního rozhodnutí opatřený doložkou právní moci (obyčejně):

Žižka Miroslav, Raškovice 98, 739 04 Pražmo

- včetně dokumentace

Stavebnímu úřadu příslušnému k povolení stavby:

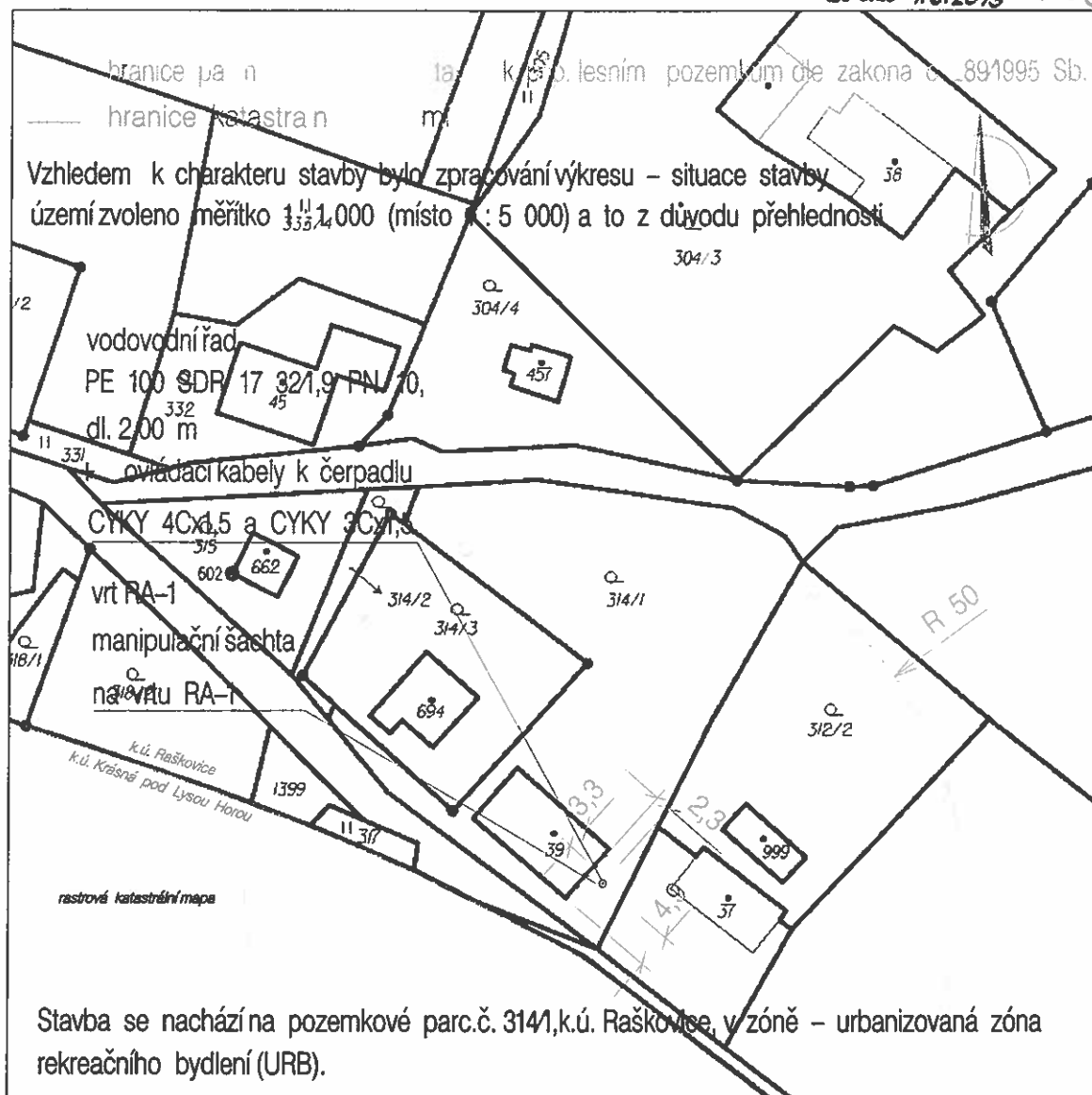
Magistrát města Frýdku-Místku (DS - statutární město Frýdek-Místek, Radniční 1148, 738 01 Frýdek-Místek)

- odbor ŽPaZ, Palackého 115, 738 22 Frýdek-Místek

Správní poplatek pro územní rozhodnutí vyměřený podle položky 17 bodu 1. písm. g) zákona č. 634/2004 Sb., o správních poplatcích, v platném znění, ve výši 300,- Kč byl zaplacen v hotovosti dne 20.5.2013, P6028 pod VS 13111308.

OBECNÍ ÚŘAD RAŠKOVICE
 Stavební úřad
 739 04 Pražmo
 okres Frýdek-Místek

Příloha
 Rozhodnutí o umístění stavby
 Sp.zn. 272/2013/SÚ/Hra/328
 poř.č. 1706/13
 Ze dne 4.6.2013



POZNÁMKA :

Podkladová katastrální mapa byla vytvořena skenováním kopie katastrální mapy s následnou transformací do S-JTSK.

Odp. projektant:	Ing. Jan Mohr	Projektant:	Ing. Veronika Smějová		
Kraj:	Moravskoslezský	CAD:	AutoCad LT		
pMěÚ:	Frýdek-Místek	ÓÚ:	Raškovice	Formát:	1 /A4
Investor:	Miroslav Žížka, Raškovice 98, 739 04 Raškovice			Datum:	01 /12
Akce:	RAŠKOVICE zdroj vody na parcele č. 3141 k.ú. Raškovice			Stupeň:	DŮŘ
Obsah:				Koordinační situace stavby	Číslo zak.:
				Číslo:	D1.

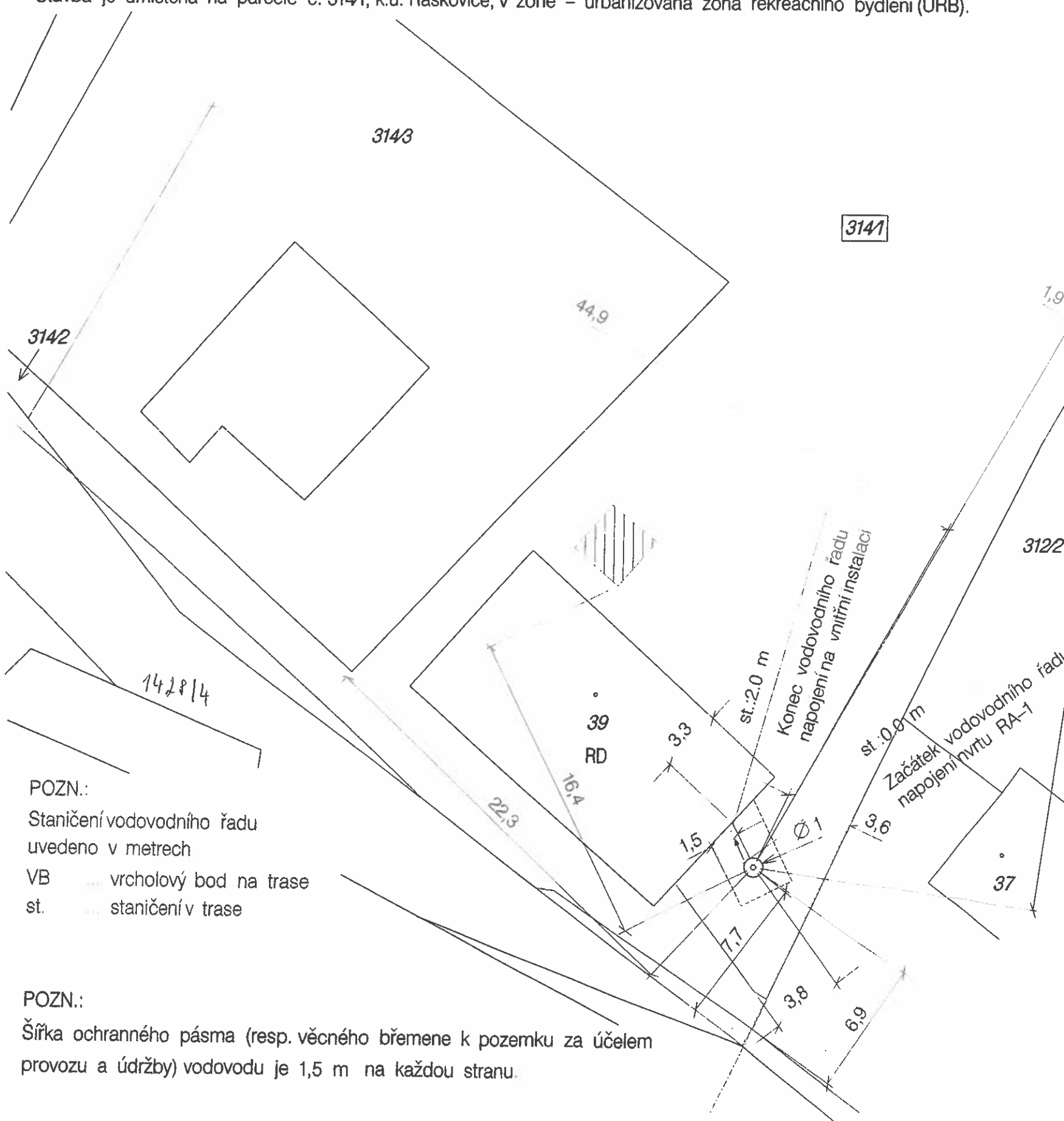
MATERIÁL NAPÁJECÍCH A OVLÁDACÍCH KABELŮ K ČERPADLU:
 CYKY 4Cx1,5 a CYKY 3Cx1,5 (uloženy ve společné rýze s vodovodním potrubím)

MATERIÁL POTRUBÍ:

TRUBKY HD PE 100 SDR 17 321,9 PN10, délka 2,0 m

POZN.:

Stavba je umístěna na parcele č. 3141, k.ú. Raškovice, v zóně – urbanizovaná zóna rekreačního bydlení (URB).



POZN.:

Staničení vodovodního řadu uvedeno v metrech

VB vrcholový bod na trase

st. staničení v trase

POZN.:

Šířka ochranného pásma (resp. věcného břemene k pozemku za účelem provozu a údržby) vodovodu je 1,5 m na každou stranu.

13871

Priloha
 OBECNÍ ÚŘAD RAŠKOVICE Rozhodnutí o umístění stavby
 Stavební úřad
 739 04 Pražmo
 okres Frýdek-Místek
 Sp.zn. 292/2013/SÚ/Hra/3
 poř.č. 1706/13
 ze dne 4.6.2013



RAŠKOVICE zdroj vody na parcele č. 3141 k.ú. Raškovice

LEGENDA: (vzorování linií dle ČSN 01341)

projektované objekty:

- ⊙ vrtaná studna RA-1 včetně manipulační šachty
- vodovodní řad
- hranice ochranného pásma vodovodního řadu včetně vyznačení stavební výměry (12,2 m²)
- ⊠ pozemky dotčené stavbou

stávající objekty:

- vektorizovaná katastrální mapa (hranice vlastnická)
- ▤ bezodtoková jímka
- STL plynovodní potrubí
- podzemní vedení NN do 1 kV

PROSTOROVÉ USPOŘÁDÁNÍ INŽENÝRSKÝCH SÍTÍ DLE ČSN 73 6005 !!!

POZNÁMKA:

Podkladem je katastrální mapa, která byla vytvořena vektorizací ověřené katastrální mapy.

UPOZORNĚNÍ:

Před zahájením stavebních prací je nutno vytyčit veškeré inženýrské sítě!

Při provádění zemních prací je třeba dodržovat příslušné ČSN, respektovat ochranná pásma zařízení dle zákonů č.458/2000, 127/2005 a 274/2001 Sb. a vyjádření správců inženýrských sítí.

Odp. projektant:	Ing. Jan Mohr	Projektant:	Ing. Veronika Smějová	 2. inženýrsko Revoluční 55 794 01 Kmov IČ: 11547685	
Kraj:	Moravskoslezský	CAD:	AutoCad LT		
pMěÚ:	Frýdek-Místek	OU:	Raškovice	Formát:	2 /A4
Investor:	Miroslav Žížka, Raškovice 98, 739 04 Raškovice			Datum:	12 /11
Akce:	RAŠKOVICE zdroj vody na parcele č. 3141 k.ú. Raškovice			Stupeň:	DŮŘ
				Měřítko:	1:250
				Číslo. zak.	2011070
Obsah:	Situace inženýrských objektů			Číslo:	D2.